









臺中市南屯區新生里簡易疏散避難地圖 Xinsheng Vil., Nantun District, Taichung City Simple Evacuation Map No.6600700-008

防 災 資 訊 表	
Information Table	
災 害 通 報 單 位	
Notification Unit	
臺中市災害應變中心 Taichung EOC 04-23811119#567 南屯區災害應變中心 Nantun District EOC 04-24752799 警察局第四分局 Police Department 04-23892110 消防局春社分隊 Fire Department 04-23580818 1999臺中市民一碼通 Citizen Helpline 1999	
防 災 資 訊 網 站	
Emergency Information website	
	經濟部水利署防災資訊服務網 Water Resources Agency, Ministry of Economic Affairs <a href="https://fhy.wra.gov.tw/">https://fhy.wra.gov.tw/</a>
	行政院農委會土石流防災資訊網 Debris Flow Disaster Prevention Information <a href="http://246.swcb.gov.tw/">http://246.swcb.gov.tw/</a>
	NCDR災害情資網 National Science and Technology Center for Disaster Reduction <a href="http://ceodss.ncdr.nat.gov.tw/">http://ceodss.ncdr.nat.gov.tw/</a>
	臺中市政府水利局防災資訊網 Water Resources Bureau of Taichung City Government <a href="https://wrbeochi.taichung.gov.tw/TCSAFE/">https://wrbeochi.taichung.gov.tw/TCSAFE/</a>
緊 急 聯 絡 人	
Emergency Contact person	
里長 Chief of Xinsheng Vil. 盧坤炳 LU,KUN-PING 電話 Tel. : (04)23892482 手機 Phone Number : 0912-309215	
避 難 收 容 處 所	
Evacuation Shelter	
名稱(Name) : Liming Li Activity Center 地址(add.) : No. 150, Gancheng St. 聯絡電話(Tel.) : 04-24752799(#220) 容納人數(Capacity) : 60 人(peple)	
名稱(Name) : Yongding Community Activity Center 地址(add.) : No. 70, Nanmei St. 聯絡電話(Tel.) : 04-24752799(#220) 容納人數(Capacity) : 50人(peple)	
名稱(Name) : Nantun Elementary School WU YU Venues/Playground 地址(add.) : No. 968, Sec. 1, Liming Rd. 聯絡電話(Tel.) : 04-24752799(#220) 容納人數(Capacity) : 100+ 2000人(peple)	
直 升 機 停 機 處	
Heliport Info	
名稱 : 文山國民小學 轄區分隊(電話) : 春社分隊(04-23893610)	
南屯區公所2023年10月製作 Made in Oct. 2023 by Nantun District, Taichung City	



防災 Disaster		道路 Road		設施 Facilities			界線 Administrative boundary
圖 例 legend	 避難疏散方向 Evacuation route	 一般道路 Road	 省道 Provincial Road	 室外避難處所 Outdoor Shelter	 室內避難處所 Indoor Shelter	 民生物資儲備處所 Material reserve	 區行政界線 District level
	 歷史淹水點位 History Flooding Point	 縣道 County highway	 快速道路 Expressway	 醫療機構 Medical Facility	 警察單位 Police Departmet	 消防單位 Fire Department	 里行政界線 Village level
	 歷史坡地災害 History slope point	 國道 Highway	 臺灣鐵路 TRA	 社福機構(身障) Disabled Persons	 社福機構(老人) Elderly welfare institution	 社福機構(兒少) Children welfare	 臺中市市民防災手冊 Taichung Citizen Disaster Prevention Guide
		 臺灣高鐵 THSR	 台中捷運 TMRA	 一般護理之家 Nursing Home	 災害應變中心 Emergency Operation Center	 直升機停機處 Heliport	