

---

# 115 年度臺中市南屯區水災危險潛勢地區 保全計畫

---



115 年 3 月 31 日

# 115 年度臺中市南屯區水災危險潛勢地區保全計畫

## 一、目的

為充分掌握轄內水災危險潛勢地區，及其保全住戶、保全對象，俾於颱風豪雨期間，及時有效疏散撤離保全對象(居民)至安全避難處所，以保障居民生命財產安全。

## 二、轄內水災危險潛勢地區及保全對象

本區參考臺中市淹水潛勢圖、歷年調查容易淹水地點(里)及有實際執行水災疏散撤離之區域，列為水災危險潛勢地區。

依據水災危險潛勢地區、保全對象、避難處所及疏散撤離緊急通報人(里長)等資料，製作疏散避難地圖，同時建立轄內或蒐集鄰近避難收容所資訊及建立保全對象清冊。

## 三、疏散避難人員編組與分工

氣象局發布本區豪雨特報或氣象局解除本區海上陸上颱風警報後，仍持續發布本區豪雨特報，有水災發生之虞時。由公所民政課通知本區各編組課(室)及相關機關(單位)進駐災害應變中心，並依各級政府災時對疏散撤離之作業分工事項表辦理相關疏散避難作業，本所任務編組及分工如「臺中市南屯區災害應變中心作業要點」。

## 四、疏散撤離作業程序

依「臺中市南屯區公所水災危險潛勢地區疏散撤離計畫」辦理。

# 臺中市南屯區三和里簡易疏散避難地圖 Sanhe Vil., Nantun District, Taichung City Simple Evacuation Map No.6600700-024

## 防災資訊表 Information Table

## 災害通報單位 Notification Unit

臺中市災害應變中心 Taichung EOC  
04-23811119#567  
南屯區災害應變中心 Nantun District EOC  
04-24752799  
警察局第四分局 Police Department  
04-23892110  
消防局黎明分隊 Fire Department  
04-23170018  
1999臺中市一碼通 Citizen Helpline  
1999

## 防災資訊網站 Emergency Information website

- 經濟部水利署防災資訊服務網  
Water Resources Agency, Ministry of Economic Affairs  
<https://fhy.wra.gov.tw/>
- 行政院農委會土石流防災資訊網  
Debris Flow Disaster Prevention Information  
<http://246.swcb.gov.tw/>
- NCDR 災害情資網  
National Science and Technology Center for Disaster Reduction  
<http://ceocds.ncdr.nat.gov.tw/>
- 臺中市政府水利局防災資訊網  
Water Resources Bureau of Taichung City Government  
<https://wrbeodi.taichung.gov.tw/TCSAFEP/>

## 緊急聯絡人 Emergency Contact person

里長 Chief of Sanhe Vil.  
張家聲 CHANG, CHIA-JUNG  
電話 Tel.: (04)22552857  
手機 Phone Number: 0928-191968

## 避難收容處所 Evacuation Shelter

名稱(Name): 惠文高中活動中心  
地址(addr.): 公益路二段298號  
聯絡電話(Tel.): 04-24752799分機206  
容納人數(Capacity): 6381人

名稱(Name): 惠文國小活動中心/操場  
地址(addr.): 公益路二段300號  
聯絡電話(Tel.): 04-24752799分機206  
容納人數(Capacity): 475人

名稱(Name): 惠智公園管理室  
地址(addr.): 大墩十一街518號1、2樓  
聯絡電話(Tel.): 04-24752799分機206  
容納人數(Capacity): 50人

## 直升機停機處 Heliport Info

名稱:  
轄區分隊(電話):

南屯區公所2025年1月製作  
Made in Oct. 2023 by Nantun District, Taichung City



※避難收容處所資訊以本里內或鄰近本里之室內避難收容處所為主。※民眾欲前往避難疏散地點前，請先電話聯繫本區災害應變中心確認開設後再行前往。

圖例 Legend	防災 Disaster	道路 Road		設施 Facilities			界線 Administrative boundary
	避難疏散方向 Evacuation route  歷史淹水點位 History Flooding Point  歷史坡地災害 History slope point	一般道路 Road  縣道 County highway  國道 Highway  臺灣高鐵路 THSR	省道 Provincial Road  快速道路 Expressway  臺灣鐵路 TRA  台中捷運 TMRA	室外避難處所 Outdoor Shelter  醫療機構 Medical Facility  社福機構(身障) Disabled Persons  一般護理之家 Nursing Home	室內避難處所 Indoor Shelter  警察單位 Police Department  社福機構(老人) Elderly welfare institution  災害應變中心 Emergency Operation Center	民生物資儲備處所 Material reserve  消防單位 Fire Department  社福機構(兒少) Children welfare  直升機停機處 Heliport	區行政界線 District level  里行政界線 Village level

臺中市市民防災手冊  
Taichung Citizen Disaster Prevention Guide

# 臺中市南屯區三厝里簡易疏散避難地圖 Sancuo Vil., Nantun District, Taichung City Simple Evacuation Map No.6600700-010

防災資訊表 Information Table
災害通報單位 Notification Unit
臺中市災害應變中心 Taichung EOC 04-23811119#567
南屯區災害應變中心 Nantun District EOC 04-24752799
警察局第四分局 Police Department 04-23892110
消防局南屯分隊 Fire Department 04-24755946
1999臺中市市民一碼通 Citizen Helpline 1999

## 防災資訊網站 Emergency Information website

	經濟部水利署防災資訊服務網 Water Resources Agency, Ministry of Economic Affairs <a href="https://flr.wra.gov.tw/">https://flr.wra.gov.tw/</a>
	行政院農委會土石流防災資訊網 Debris Flow Disaster Prevention Information <a href="http://246.swcb.gov.tw/">http://246.swcb.gov.tw/</a>
	NCDR災害情資網 National Science and Technology Center for Disaster Reduction <a href="http://ceocds.ncdr.net.gov.tw/">http://ceocds.ncdr.net.gov.tw/</a>
	臺中市政府水利局防災資訊網 Water Resources Bureau of Taichung City Government <a href="https://wrbodn.taichung.gov.tw/TCSAFE/">https://wrbodn.taichung.gov.tw/TCSAFE/</a>

## 緊急聯絡人 Emergency Contact person

里長 Chief of Sancuo Vil.  
黃俊銘 HUANG, CHUN-MING  
電話 Tel.: (04)23802763  
手機 Phone Number: 0931-500144

## 避難收容處所 Evacuation Shelter

名稱(Name): 大墩國小活動中心  
地址(add.): 向上路二段201號  
聯絡電話(Tel.): 04-24752799分機206  
容納人數(Capacity): 830+1350人

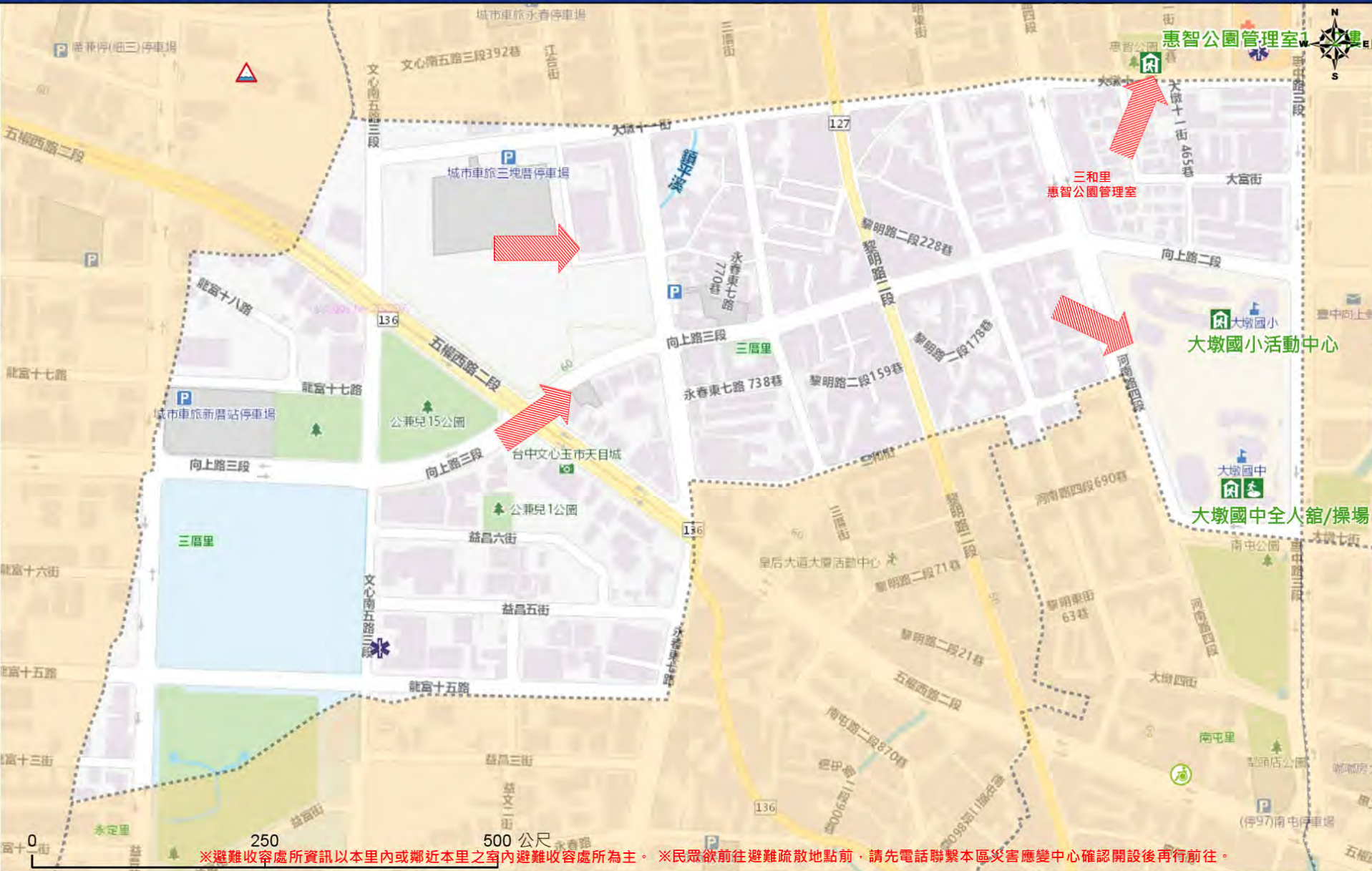
名稱(Name): 大墩國中全人館/操場  
地址(add.): 惠中路三段98號  
聯絡電話(Tel.): 04-24752799分機206  
容納人數(Capacity): 225+500人

名稱(Name): 惠智公園管理室  
地址(add.): 大墩十一街518號  
聯絡電話(Tel.): 04-24752799分機206  
容納人數(Capacity): 50人

## 直升機停機處 Heliport Info

名稱:  
轄區分隊(電話):

南屯區公所2025年1月製作  
Made in Oct. 2023 by Nantun District, Taichung City



\*避難收容處所資訊以本里內或鄰近本里之室內避難收容處所為主。\*民眾欲前往避難疏散地點前，請先電話聯繫本區災害應變中心確認開設後再行前往。

圖例 Legend	防災 Disaster	道路 Road		設施 Facilities			界線 Administrative boundary
		避難疏散方向 Evacuation route	一般道路 Road	省道 Provincial Road	室外避難處所 Outdoor Shelter	室內避難處所 Indoor Shelter	民生物資儲備處所 Material reserve
	歷史淹水點位 History Flooding Point	縣道 County highway	快速道路 Expressway	醫療機構 Medical Facility	警察單位 Police Department	消防單位 Fire Department	里行政界線 Village level
	歷史坡地災害 History slope point	國道 Highway	臺灣鐵路 TRA	社福機構(身障) Disabled Persons	社福機構(老人) Elderly welfare institution	社福機構(兒少) Children welfare	
		臺灣高鐵 THSR	台中捷運 TMRA	一般護理之家 Nursing Home	災害應變中心 Emergency Operation Center	直升機停機處 Heliport	臺中市市民防災手冊 Taichung Citizen Disaster Prevention Guide

# 臺中市南屯區三義里簡易疏散避難地圖 Sanyi Vil., Nantun District, Taichung City Simple Evacuation Map No.6600700-025

防災資訊表 Information Table
災害通報單位 Notification Unit
臺中市災害應變中心 Taichung EOC 04-23811119#567
南屯區災害應變中心 Nantun District EOC 04-24752799
警察局第四分局 Police Department 04-23892110
消防局黎明分隊 Fire Department 04-23170018
1999臺中市民一碼通 Citizen Helpline 1999

## 防災資訊網站 Emergency Information website

	經濟部水利署防災資訊服務網 Water Resources Agency, Ministry of Economic Affairs <a href="https://fhy.wra.gov.tw/">https://fhy.wra.gov.tw/</a>
	行政院農委會土石流防災資訊網 Debris Flow Disaster Prevention Information <a href="https://246.swcb.gov.tw/">https://246.swcb.gov.tw/</a>
	NCDR災害情資網 National Science and Technology Center for Disaster Reduction <a href="http://ceodss.ndr.nat.gov.tw/">http://ceodss.ndr.nat.gov.tw/</a>
	臺中市政府水利局防災資訊網 Water Resources Bureau of Taichung City Government <a href="https://wrbeochi.taichung.gov.tw/TCSAFE/">https://wrbeochi.taichung.gov.tw/TCSAFE/</a>

## 緊急聯絡人 Emergency Contact person

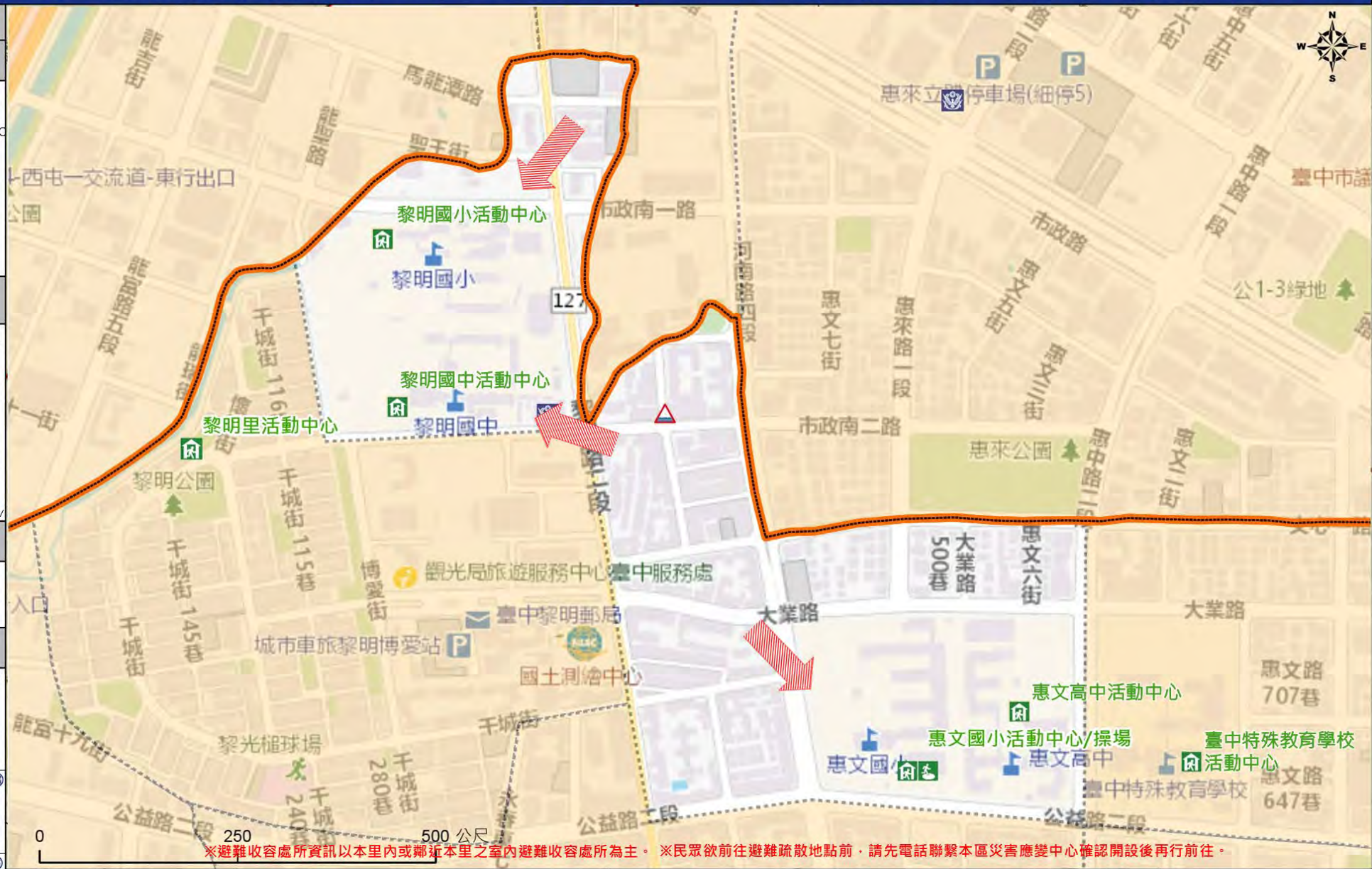
里長 Chief of Sanyi Vil.  
陳惠鈴 CHEN, HUI-LING  
電話 Tel.: (04)22589818  
手機 Phone Number: 0932-626269

## 避難收容處所 Evacuation Shelter

名稱(Name): 惠文國小活動中心/操場 地址(addr.): 公益路二段300號 聯絡電話(Tel.): 04-24752799分機206 容納人數(Capacity): 250+750人
名稱(Name): 黎明國中活動中心 地址(addr.): 千城街88號 聯絡電話(Tel.): 04-24752799分機206 容納人數(Capacity): 475人
名稱(Name): 黎明國小活動中心 地址(addr.): 黎明路二段555號 聯絡電話(Tel.): 04-24752799分機206 容納人數(Capacity): 890人

## 直升機停機處 Heliport Info

名稱:  
轄區分隊(電話):



※避難收容處所資訊以本里內或鄰近本里之室內避難收容處所為主。※民眾欲前往避難疏散地點前，請先電話聯繫本區災害應變中心確認開設後再行前往。

圖例 Legend	防災 Disaster		道路 Road		設施 Facilities			界線 Administrative boundary			
		避難疏散方向 Evacuation route		一般道路 Road		省道 Provincial Road		室內避難處所 Indoor Shelter		民生物資儲備處所 Material reserve	
	歷史淹水點位 History Flooding Point		縣道 County highway		快速道路 Expressway		醫療機構 Medical Facility		消防單位 Fire Department		里行政界線 Village level
	歷史坡地災害 History slope point		國道 Highway		臺灣鐵路 TRA		社福機構(身障) Disabled Persons		社福機構(老人) Elderly welfare institution		社福機構(兒少) Children welfare
			臺灣高鐵 THSR		台中捷運 TMRA		一般護理之家 Nursing Home		災害應變中心 Emergency Operation Center		直升機停機處 Heliport

臺中市市民防災手冊  
Taichung Citizen Disaster Prevention Guide





# 臺中市南屯區寶山里簡易疏散避難地圖 Baushan Vil., Nantun District, Taichung City Simple Evacuation Map No.6600700-023

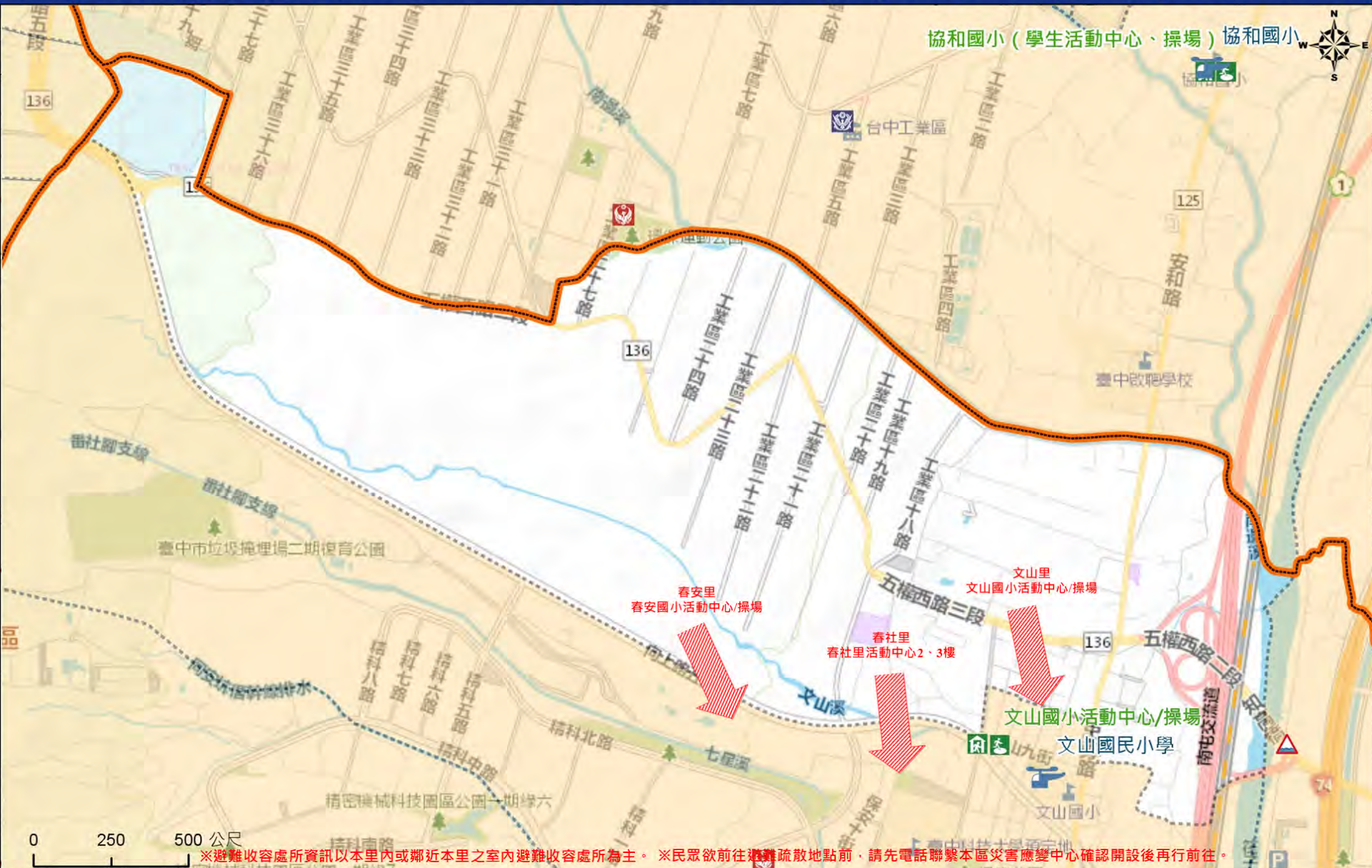
防災資訊表 Information Table
災害通報單位 Notification Unit
臺中市災害應變中心 Taichung EOC 04-23811119#567
南屯區災害應變中心 Nantun District EOC 04-24752799
警察局第四分局 Police Department 04-23892110
消防局工業區分隊 Fire Department 04-23552119
1999臺中市民一碼通 Citizen Helpline 1999

防災資訊網站 Emergency Information website
經濟部水利署防災資訊服務網 Water Resources Agency, Ministry of Economic Affairs <a href="https://hy.wra.gov.tw/">https://hy.wra.gov.tw/</a>
行政院農委會土石流防災資訊網 Debris Flow Disaster Prevention Information <a href="http://246.swcb.gov.tw/">http://246.swcb.gov.tw/</a>
NCDR災害情資網 National Science and Technology Center for Disaster Reduction <a href="http://ceodcs.ncdr.nat.gov.tw/">http://ceodcs.ncdr.nat.gov.tw/</a>
臺中市政府水利局防災資訊網 Water Resources Bureau of Taichung City Government <a href="https://wrbochi.taichung.gov.tw/TCSAFE/">https://wrbochi.taichung.gov.tw/TCSAFE/</a>

緊急聯絡人 Emergency Contact person
里長 Chief of Baushan Vil. 廖振源 LIAO, CHEN-YUAN 電話 Tel.: (04)23801996 手機 Phone Number: 0910-429674

避難收容處所 Evacuation Shelter
名稱(Name): 文山國小活動中心/操場 地址(add.): 忠勇路97號 聯絡電話(Tel.): 04-24752799分機206 容納人數(Capacity): 75+500人
名稱(Name): 春社里活動中心 地址(add.): 忠勇路23之12號 聯絡電話(Tel.): 04-24752799分機206 容納人數(Capacity): 200人
名稱(Name): 春安國小活動中心/操場 地址(add.): 春安路109號 聯絡電話(Tel.): 04-24752799分機206 容納人數(Capacity): 586+1507人

直升機停機處 Heliport Info
名稱: 文山國民小學 轄區分隊(電話): 春社分隊(04-23893610)
南屯區公所2025年1月製作 Made in Oct. 2023 by Nantun District, Taichung City



※避難收容處所資訊以本里內或鄰近本里之室內避難收容處所為主。※民眾欲前往避難疏散地點前，請先電話聯繫本區災害應變中心確認開設後再行前往。

圖例 Legend	防災 Disaster	道路 Road	設施 Facilities	界線 Administrative boundary
	避難疏散方向 Evacuation route	一般道路 Road	室外避難處所 Outdoor Shelter	區行政界線 District level
	歷史淹水點位 History Flooding Point	縣道 County highway	醫療機構 Medical Facility	里行政界線 Village level
	歷史坡地災害 History slope point	國道 Highway	社福機構(身障) Disabled Persons	臺中市市民防災手冊 Taichung Citizen Disaster Prevention Guide
		臺灣鐵路 TRA	社福機構(老人) Elderly welfare institution	
		臺灣高鐵 THSR	社福機構(兒少) Children welfare	
		台中捷運 TMRA	一般護理之家 Nursing Home	
			災害應變中心 Emergency Operation Center	
			直升機停機處 Heliport	

# 臺中市南屯區大誠里簡易疏散避難地圖 Dacheng Vil., Nantun District, Taichung City Simple Evacuation Map No.6600700-019

防災資訊表 Information Table
災害通報單位 Notification Unit
臺中市災害應變中心 Taichung EOC 04-23811119#567
南屯區災害應變中心 Nantun District EOC 04-24752799
警察局第四分局 Police Department 04-23892110
消防局南屯分隊 Fire Department 04-24755946
1999臺中市民一碼通 Citizen Helpline 1999

防災資訊網站 Emergency Information website
經濟部水利署防災資訊服務網 Water Resources Agency, Ministry of Economic Affairs <a href="https://hy.wra.gov.tw/">https://hy.wra.gov.tw/</a>
行政院農委會土石流防災資訊網 Debris Flow Disaster Prevention Information <a href="http://246.swcb.gov.tw/">http://246.swcb.gov.tw/</a>
NCDR災害情資網 National Science and Technology Center for Disaster Reduction <a href="http://ceocds.ncdr.nat.gov.tw/">http://ceocds.ncdr.nat.gov.tw/</a>
臺中市政府水利局防災資訊網 Water Resources Bureau of Taichung City Government <a href="https://wrbodhi.taichung.gov.tw/TCSAFep/">https://wrbodhi.taichung.gov.tw/TCSAFep/</a>

緊急聯絡人 Emergency Contact person
里長 Chief of Dacheng Vil. 王宗裕 WANG, TSUNG-YU 電話 Tel.: (04)24758033 手機 Phone Number: 0952-862609

避難收容處所 Evacuation Shelter
名稱(Name): 大同里活動中心 地址(addr.): 大墩六街161號3樓 聯絡電話(Tel.): 04-24752799分機206 容納人數(Capacity): 100人
名稱(Name): 大新國小活動中心/操場 地址(addr.): 文心路一段280號 聯絡電話(Tel.): 04-24752799分機206 容納人數(Capacity): 800+1800人
名稱(Name): 永春國小活動中心/操場 地址(addr.): 永春東路288號 聯絡電話(Tel.): 04-24752799分機206 容納人數(Capacity): 250+1500人

直升機停機處 Heliport Info
名稱: 轄區分隊(電話):
南屯區公所 2025年1月製作 Made in Oct. 2023 by Nantun District, Taichung City



圖例 Legend	防災 Disaster	道路 Road		設施 Facilities			界線 Administrative boundary
	避難疏散方向 Evacuation route	一般道路 Road	省道 Provincial Road	室外避難處所 Outdoor Shelter	室內避難處所 Indoor Shelter	民生物資儲備處所 Material reserve	區行政界線 District level
	歷史淹水點位 History Flooding Point	縣道 County highway	快速道路 Expressway	醫療機構 Medical Facility	警察單位 Police Department	消防單位 Fire Department	里行政界線 Village level
	歷史斜坡災害 History slope point	國道 Highway	臺灣鐵路 TRA	社福機構(身障) Disabled Persons	社福機構(老人) Elderly welfare institution	社福機構(兒少) Children welfare	臺中市市民防災手冊 Taichung Citizen Disaster Prevention Guide
	臺灣高鐵 THSR	台中捷運 TMRA	一般護理之家 Nursing Home	災害應變中心 Emergency Operation Center	直升機停機處 Heliport		

# 臺中市南屯區楓樹里簡易疏散避難地圖 Fengshu Vil., Nantun District, Taichung City Simple Evacuation Map No.6600700-003

<b>防災資訊表</b> Information Table
<b>災害通報單位</b> Notification Unit
臺中市災害應變中心 Taichung EOC 04-23811119#567
南屯區災害應變中心 Nantun District EOC 04-24752799
警察局第四分局 Police Department 04-23892110
消防局南屯分隊 Fire Department 04-24755946
1999臺中市民一碼通 Citizen Helpline 1999

<b>防災資訊網站</b> Emergency Information website
經濟部水利署防災資訊服務網 Water Resources Agency, Ministry of Economic Affairs <a href="https://hy.wra.gov.tw/">https://hy.wra.gov.tw/</a>
行政院農委會土石流防災資訊網 Debris Flow Disaster Prevention Information <a href="http://246.swcb.gov.tw/">http://246.swcb.gov.tw/</a>
NCDR災害情資網 National Science and Technology Center for Disaster Reduction <a href="http://ceocds.ncdr.nat.gov.tw/">http://ceocds.ncdr.nat.gov.tw/</a>
臺中市政府水利局防災資訊網 Water Resources Bureau of Taichung City Government <a href="https://wrbodchi.taichung.gov.tw/TCSAFE/">https://wrbodchi.taichung.gov.tw/TCSAFE/</a>

**緊急聯絡人**  
Emergency Contact person

里長 Chief of Fengshu Vil.  
陳伯仲 CHEN,PO-CHUNG  
電話 Tel.: (04)24701242  
手機 Phone Number: 0921-486389

**避難收容處所**  
Evacuation Shelter

名稱(Name): 楓樹兒童青少年活動中心  
地址(add.): 楓樹西街200號1樓  
聯絡電話(Tel.): 04-24752799分機206  
容納人數(Capacity): 50人

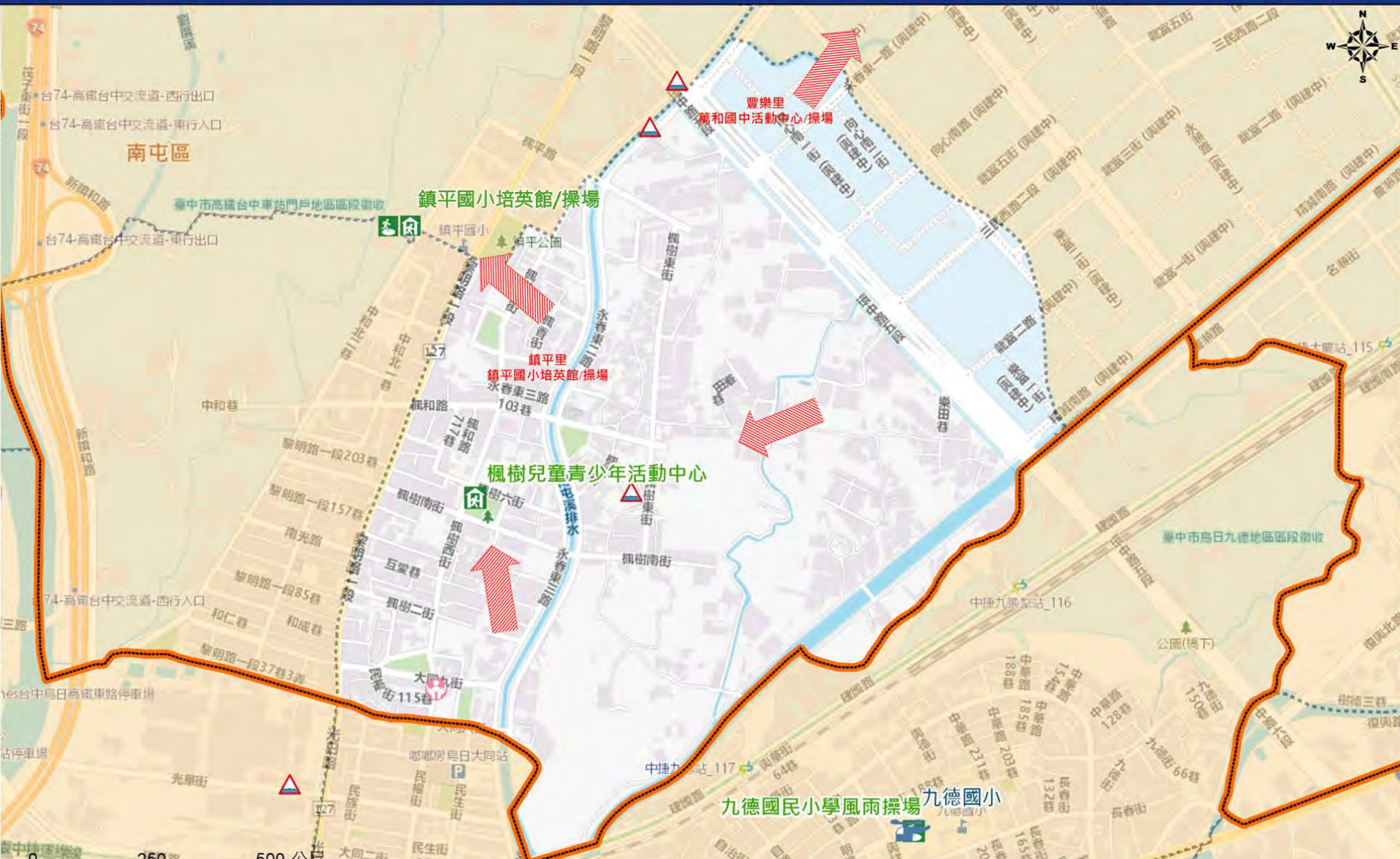
名稱(Name): 鎮平國小培英館/操場  
地址(add.): 黎明路一段425號  
聯絡電話(Tel.): 04-24752799分機206  
容納人數(Capacity): 576+1173人

名稱(Name): 萬和國中活動中心/操場  
地址(add.): 永春東路885號  
聯絡電話(Tel.): 04-24752799分機206  
容納人數(Capacity): 200+1000人

**直升機停機處**  
Heliport Info

名稱:  
轄區分隊(電話):

南屯區公所2025年1月製作  
Made in Oct. 2023 by Nantun District, Taichung City



※避難收容處所資訊以本里內或鄰近本里之室內避難收容處所為主。※民眾欲前往避難疏散地點前，請先電話聯繫本區災害應變中心確認開設後再行前往。

圖例 Legend	防災 Disaster		道路 Road		設施 Facilities			界線 Administrative boundary					
		避難疏散方向 Evacuation route		一般道路 Road		省道 Provincial Road		室外避難處所 Outdoor Shelter		室內避難處所 Indoor Shelter		民生物資儲備處所 Material reserve	
	歷史淹水點位 History Flooding Point		縣道 County highway		快速道路 Expressway		醫療機構 Medical Facility		警察單位 Police Department		消防單位 Fire Department		里行政界線 Village level
	歷史坡地災害 History slope point		國道 Highway		臺灣鐵路 TRA		社福機構(身障) Disabled Persons		社福機構(老人) Elderly welfare institution		社福機構(兒少) Children welfare		臺中市市民防災手冊 Taichung Citizen Disaster Prevention Guide
			臺灣高鐵 THSR		台中捷運 TMRA		一般護理之家 Nursing Home		災害應變中心 Emergency Operation Center		直升機停機處 Heliport		

# 臺中市南屯區豐樂里簡易疏散避難地圖 Fengle Vil., Nantun District, Taichung City Simple Evacuation Map No.660700-002

防災資訊表 Information Table
災害通報單位 Notification Unit
臺中市災害應變中心 Taichung EOC 04-2381119#567
南屯區災害應變中心 Nantun District EOC 04-24752799
警察局第四分局 Police Department 04-23892110
消防局南屯分隊 Fire Department 04-24755946
1999臺中市民一碼通 Citizen Helpline 1999

## 防災資訊網站 Emergency Information website

- 經濟部水利署防災資訊服務網  
Water Resources Agency, Ministry of Economic Affairs  
<https://fhy.wra.gov.tw/>
- 行政院農委會土石流防災資訊網  
Debris Flow Disaster Prevention Information  
<http://246.swcb.gov.tw/>
- NCDR災害備援網  
National Science and Technology Center for Disaster Reduction  
<http://ceodss.ncdr.nat.gov.tw/>
- 臺中市政府水利局防災資訊網  
Water Resources Bureau of Taichung City Government  
<https://wrb.echi.taichung.gov.tw/TCSAFE/>

## 緊急聯絡人 Emergency Contact person

里長 Chief of Fengle Vil.  
蔡奇洲 TSAI,CHI-CHOU  
電話 Tel. : (04)24719941  
手機 Phone Number : 0937-213875

## 避難收容處所 Evacuation Shelter

- 名稱(Name)：萬和國中活動中心/操場  
地址(add.)：永春東路885號  
聯絡電話(Tel.)：04-24752799分機206  
容納人數(Capacity)：200+1000人
- 名稱(Name)：豐樂雕塑公園  
地址(add.)：文心南五路一段331號  
聯絡電話(Tel.)：04-24752799分機206  
容納人數(Capacity)：1331人
- 名稱(Name)：南屯國小五育館/操場  
地址(add.)：黎明路一段968號  
聯絡電話(Tel.)：04-24752799分機206  
容納人數(Capacity)：100+2000人

## 直升機停機處 Heliport Info

名稱：  
轄區分隊(電話)：  
南屯區公所2025年1月製作  
Made in Oct. 2023 by Nantun District, Taichung City



圖例 Legend	防災 Disaster	道路 Road		設施 Facilities			界線 Administrative boundary							
		避難疏散方向 Evacuation route		一般道路 Road		省道 Provincial Road		室外避難處所 Outdoor Shelter		室內避難處所 Indoor Shelter		民生物資儲備處所 Material reserve		區行政界線 District level
	歷史淹水點位 History Flooding Point		縣道 County highway		快速道路 Expressway		醫療機構 Medical Facility		警察單位 Police Department		消防單位 Fire Department		里行政界線 Village level	
	歷史坡地災害 History slope point		國道 Highway		臺灣鐵路 TRA		社福機構(身障) Disabled Persons		社福機構(老人) Elderly welfare institution		社福機構(兒少) Child welfare		直升機停機處 Heliport	
			臺灣高鐵 THSR		台中捷運 TMRA		一般護理之家 Nursing Home		災害應變中心 Emergency Operation Center					臺中市市民防災手冊 Taichung Citizen Disaster Prevention Guide

# 臺中市南屯區鎮平里簡易疏散避難地圖 Zhenping Vil., Nantun District, Taichung City Simple Evacuation Map No.6600700-014

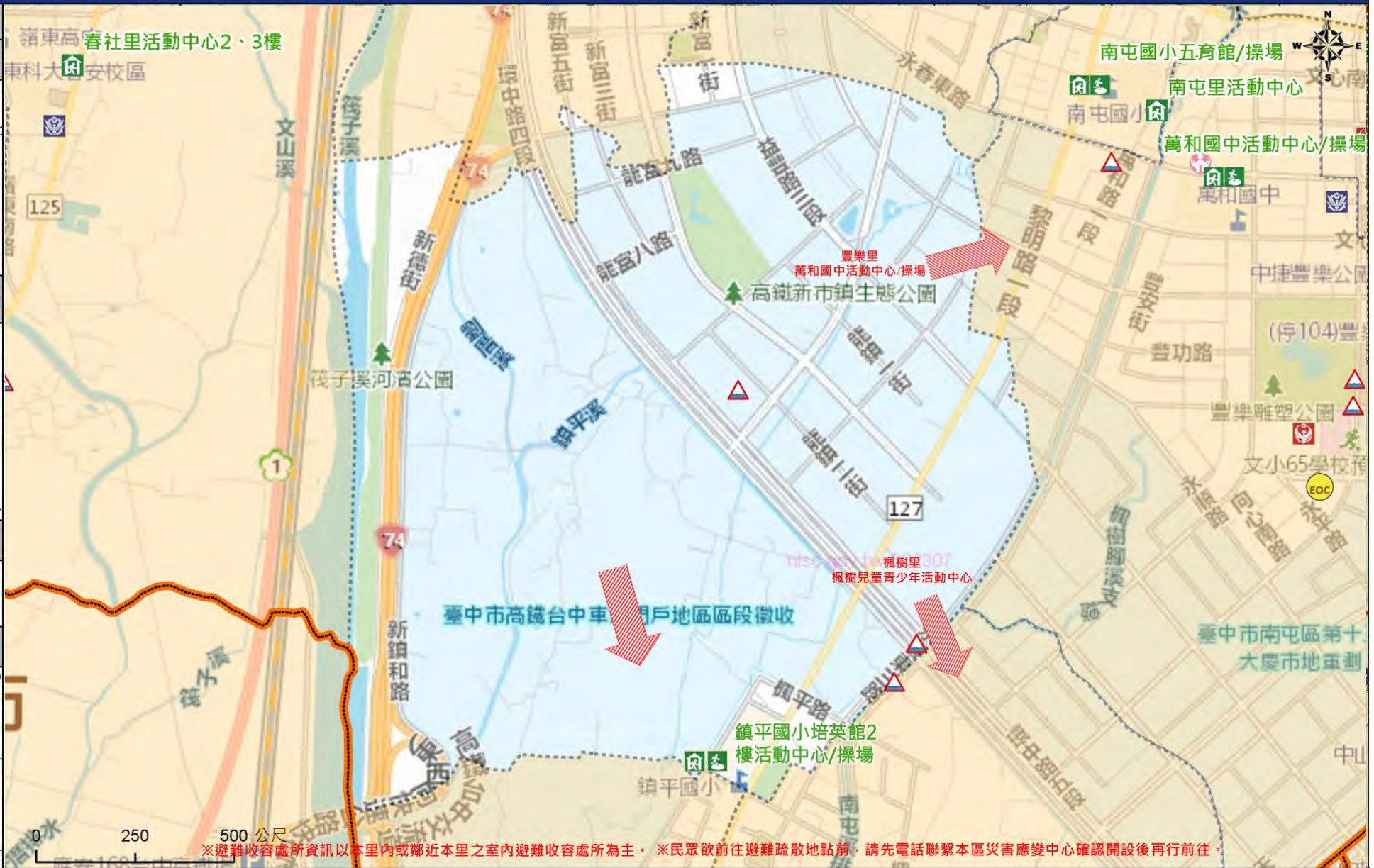
防災資訊表 Information Table
災害通報單位 Notification Unit
臺中市災害應變中心 Taichung EOC 04-23811119#567
南屯區災害應變中心 Nantun District EOC 04-24752799
警察局第四分局 Police Department 04-23892110
消防局春社分隊 Fire Department 04-23580818
1999臺中市民一碼通 Citizen Helpline 1999

防災資訊網站 Emergency Information website
經濟部水利署防災資訊服務網 Water Resources Agency, Ministry of Economic Affairs <a href="https://hy.wra.gov.tw/">https://hy.wra.gov.tw/</a>
行政院農委會土石流防災資訊網 Debris Flow Disaster Prevention Information <a href="http://246.swcb.gov.tw/">http://246.swcb.gov.tw/</a>
NCDR災害情資網 National Science and Technology Center for Disaster Reduction <a href="http://ceocds.ncdr.nat.gov.tw/">http://ceocds.ncdr.nat.gov.tw/</a>
臺中市政府水利局防災資訊網 Water Resources Bureau of Taichung City Government <a href="https://wrbeochi.taichung.gov.tw/TCSAFEP/">https://wrbeochi.taichung.gov.tw/TCSAFEP/</a>

緊急聯絡人 Emergency Contact person
里長 Chief of Zhenping Vil. 廖秀麗 LIAO, HSIU-LI 電話 Tel.: (04)24791473 手機 Phone Number: 0921-349191

避難收容處所 Evacuation Shelter
名稱(Name): 鎮平國小培英館/操場 地址(add.): 黎明路一段425號 聯絡電話(Tel.): 04-24752799分機206 容納人數(Capacity): 1749人
名稱(Name): 萬和國中活動中心/操場 地址(add.): 永春東路885號 聯絡電話(Tel.): 04-24752799分機206 容納人數(Capacity): 200+1000人
名稱(Name): 楓樹兒童青少年活動中心 地址(add.): 楓樹西街200號 聯絡電話(Tel.): 04-24752799分機206 容納人數(Capacity): 5大0人

直升機停機處 Heliport Info
名稱: 私立嶺東科技大學 轄區分隊(電話): 春社分隊(04-23893610) 南屯區公所2025年7月製作 Made in Oct. 2023 by Nantun District, Taichung City



※避難收容處所資訊以本里內或鄰近本里之室內避難收容處所為主。※民眾欲前往避難疏散地點前，請先電話聯繫本區災害應變中心確認開設後再行前往。

圖例 Legend	防災 Disaster	道路 Road		設施 Facilities			界線 Administrative boundary
	避難疏散方向 Evacuation route 歷史淹水點位 History Flooding Point 歷史坡地災害 History slope point	一般道路 Road 縣道 County highway 國道 Highway 臺灣高鐵 THSR	省道 Provincial Road 快速道路 Expressway 臺灣鐵路 TRA 台中捷運 TMRA	室外避難處所 Outdoor Shelter 醫療機構 Medical Facility 社福機構(身障) Disabled Persons 一般護理之家 Nursing Home	室內避難處所 Indoor Shelter 警察單位 Police Department 社福機構(老人) Elderly welfare institution 災害應變中心 Emergency Operation Center	民生物資儲備處所 Material reserve 消防單位 Fire Department 社福機構(兒少) Children welfare 直升機停機處 Heliport	區行政界線 District level 里行政界線 Village level 臺中市市民防災手冊 Taichung Citizen Disaster Prevention Guide

# 臺中市南屯區溝墘里簡易疏散避難地圖 Gouqian Vil., Nantun District, Taichung City Simple Evacuation Map No.6600700-011

## 防災資訊表 Information Table

**災害通報單位  
Notification Unit**

臺中市災害應變中心 Taichung EOC  
04-23811119#567  
南屯區災害應變中心 Nantun District EOC  
04-24752799  
警察局第四分局 Police Department  
04-23892110  
消防局黎明分隊 Fire Department  
04-23170018  
1999臺中市一碼通 Citizen Helpline  
1999

## 防災資訊網站 Emergency Information website

經濟部水利署防災資訊服務網  
Water Resources Agency, Ministry of Economic Affairs  
<https://ftw.wra.gov.tw/>

行政院農委會土石流防災資訊網  
Debris Flow Disaster Prevention Information  
<http://246.swcb.gov.tw/>

NCDR 災害備援網  
National Science and Technology Center for Disaster Reduction  
<http://ceocds.ncdr.nat.gov.tw/>

臺中市政府水利局防災資訊網  
Water Resources Bureau of Taichung City Government  
<https://wrb.eoc.taichung.gov.tw/TCSAFE/>

## 緊急聯絡人 Emergency Contact person

里長 Chief of Gouqian Vil.  
郭錦興 KUO, CHIN-HSING  
電話 Tel.: (04)23261729  
手機 Phone Number: 0937-211259

## 避難收容處所 Evacuation Shelter

名稱(Name): 臺中特教學校活動中心  
地址(Add.): 公益路二段296號  
聯絡電話(Tel.): 04-24752799分機206  
容納人數(Capacity): 700人

名稱(Name): 大業國中操場  
地址(Add.): 大業路100號  
聯絡電話(Tel.): 04-24752799分機206  
容納人數(Capacity): 3416人

名稱(Name): 大新活動中心  
地址(Add.): 大墩11街64號3樓  
聯絡電話(Tel.): 04-24752799分機206  
容納人數(Capacity): 150人

## 直升機停機處 Heliport Info

名稱:  
轄區分隊(電話):

南屯區公所2025年1月製作  
Made in Oct. 2023 by Nantun District, Taichung City



※避難收容處所資訊以本里內或鄰近本里之室內避難收容處所為主。※民眾欲前往避難疏散地點前，請先電話聯繫本區災害應變中心確認開設後再行前往。

圖例 Legend	防災 Disaster		道路 Road		設施 Facilities			界線 Administrative boundary					
		避難疏散方向 Evacuation route		一般道路 Road		省道 Provincial Road		室外避難處所 Outdoor Shelter		室內避難處所 Indoor Shelter		民生物資儲備處所 Material reserve	
	歷史淹水點位 History Flooding Point		縣道 County highway		快速道路 Expressway		醫療機構 Medical Facility		警察單位 Police Department		消防單位 Fire Department		里行政界線 Village level
	歷史坡地災害 History slope point		國道 Highway		臺灣鐵路 TRA		社福機構(身障) Disabled Persons		社福機構(老人) Elderly welfare institution		社福機構(兒少) Child ren welfare		直升機停機處 Heliport
			臺灣高鐵 THSR		台中捷運 TMRA		一般護理之家 Nursing Home		災害應變中心 Emergency Operation Center				臺中市市民防災手冊 Taichung Citizen Disaster Prevention Guide

# 臺中市南屯區黎明里簡易疏散避難地圖 Liming Vil., Nantun District, Taichung City Simple Evacuation Map No.6600700-013

<b>防災資訊表</b> Information Table
<b>災害通報單位</b> Notification Unit
臺中市災害應變中心 Taichung EOC 04-23811119#567 南屯區災害應變中心 Nantun District EOC 04-24752799 警察局第四分局 Police Department 04-23892110 消防局黎明分隊 Fire Department 04-23170018 1999臺中市民一碼通 Citizen Helpline 1999

<b>防災資訊網站</b> Emergency Information website
經濟部水利署防災資訊服務網 Water Resources Agency, Ministry of Economic Affairs <a href="https://hy.wra.gov.tw/">https://hy.wra.gov.tw/</a>
行政院農委會土石流防災資訊網 Debris Flow Disaster Prevention Information <a href="http://246.swcb.gov.tw/">http://246.swcb.gov.tw/</a>
NCDR災害情資網 National Science and Technology Center for Disaster Reduction <a href="http://ceccods.ncdr.nat.gov.tw/">http://ceccods.ncdr.nat.gov.tw/</a>
臺中市政府水利局防災資訊網 Water Resources Bureau of Taichung City Government <a href="https://wrbeo.chi.taichung.gov.tw/TCASFEP/">https://wrbeo.chi.taichung.gov.tw/TCASFEP/</a>

<b>緊急聯絡人</b> Emergency Contact person
里長 Chief of Liming Vil. 廖福田 LIAO, FU-TIEN 電話 Tel.: (04)22542999 手機 Phone Number: 0912-968599

<b>避難收容處所</b> Evacuation Shelter
名稱(Name): 黎明里活動中心 地址(addr.): 干城街150號 聯絡電話(Tel.): 04-24752799分機206 容納人數(Capacity): 60人

名稱(Name): 黎明國小活動中心 地址(addr.): 黎明路二段555號 聯絡電話(Tel.): 04-24752799分機206 容納人數(Capacity): 890人
----------------------------------------------------------------------------------------------------

名稱(Name): 黎明國中活動中心 地址(addr.): 干城街88號 聯絡電話(Tel.): 04-24752799分機206 容納人數(Capacity): 6381人
--------------------------------------------------------------------------------------------------

<b>直升機停機處</b> Heliport Info
名稱: 轄區分隊(電話):

南屯區公所2025年1月製作  
Made in Oct. 2023 by Nantun District, Taichung City



※避難收容處所資訊以本里內或鄰近本里之室內避難收容處所為主。※民眾欲前往避難疏散地點前，請先電話聯繫本區災害應變中心確認開設後再行前往。

圖例 Legend	防災 Disaster	道路 Road		設施 Facilities			界線 Administrative boundary
	避難疏散方向 Evacuation route 歷史淹水點位 History Flooding Point 歷史坡地災害 History slope point	一般道路 Road 縣道 County highway 國道 Highway 臺灣高鐵 THSR	省道 Provincial Road 快速道路 Expressway 臺灣鐵路 TRA 台中捷運 TMRA	室外避難處所 Outdoor Shelter 醫療機構 Medical Facility 社福機構(身障) Disabled Persons 一般護理之家 Nursing Home	室內避難處所 Indoor Shelter 警察單位 Police Department 社福機構(老人) Elderly welfare institution 災害應變中心 Emergency Operation Center	民生物資儲備處所 Material reserve 消防單位 Fire Department 社福機構(兒少) Children welfare 直升機停機處 Heliport	區行政界線 District level 里行政界線 Village level 臺中市市民防災手冊 Taichung Citizen Disaster Prevention Guide

# 臺中市南屯區新生里簡易疏散避難地圖 Xinsheng Vil., Nantun District, Taichung City Simple Evacuation Map No.6600700-008

## 防災資訊表 Information Table

### 災害通報單位 Notification Unit

臺中市災害應變中心 Taichung EOC  
04-23811119#567  
南屯區災害應變中心 Nantun District EOC  
04-24752799  
警察局第四分局 Police Department  
04-23892110  
消防局春社分隊 Fire Department  
04-23580818  
1999臺中市民一碼通 Citizen Helpline  
1999

## 防災資訊網站 Emergency Information website

- 經濟部水利署防災資訊服務網  
Water Resources Agency, Ministry of Economic Affairs  
<https://fhy.wra.gov.tw/>
- 行政院農委會土石流防災資訊網  
Debris Flow Disaster Prevention Information  
<http://246.swcb.gov.tw/>
- NCDR 災害備援網  
National Science and Technology Center for Disaster Reduction  
<http://ceodss.ncdr.nat.gov.tw/>
- 臺中市政府水利局防災資訊網  
Water Resources Bureau of Taichung City Government  
<https://wrb.eod.taichung.gov.tw/TCSAFE/>

## 緊急聯絡人 Emergency Contact person

里長 Chief of Xinsheng Vil.  
盧坤炳 LU, KUN-PING  
電話 Tel.: (04)23892482  
手機 Phone Number: 0912-309215

## 避難收容處所 Evacuation Shelter

名稱(Name): 黎明國中活動中心  
地址(addr.): 龍富路二段555號  
聯絡電話(Tel.): 04-24752799分機206  
容納人數(Capacity): 6381人

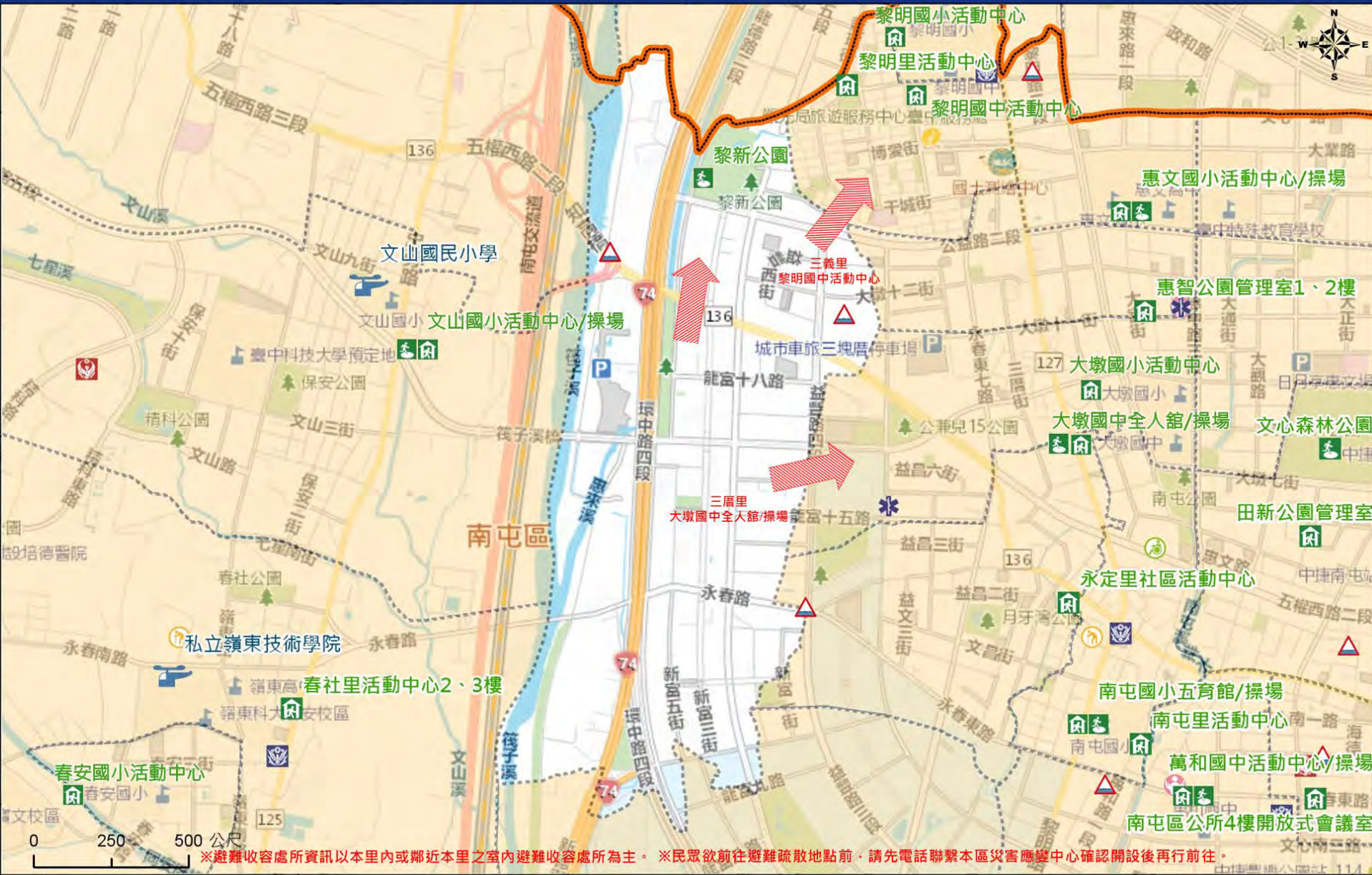
名稱(Name): 大墩國中全人館/操場  
地址(addr.): 惠中路三段98號  
聯絡電話(Tel.): 04-24752799分機206  
容納人數(Capacity): 450+1000人

名稱(Name): 黎新公園  
地址(addr.): 龍富路五段1號  
聯絡電話(Tel.): 04-24752799分機206  
容納人數(Capacity): 2300人

## 直升機停機處 Heliport Info

名稱: 文山國民小學  
轄區分隊(電話): 春社分隊(04-23893610)

南屯區公所2025年1月製作  
Made in Oct. 2023 by Nantun District, Taichung City



\*避難收容處所資訊以本里內或鄰近本里之室內避難收容處所為主。\*民眾欲前往避難疏散地點前，請先電話聯繫本區災害應變中心確認開設後再行前往。

圖例 Legend	防災 Disaster		道路 Road		設施 Facilities			界線 Administrative boundary					
		避難疏散方向 Evacuation route		一般道路 Road		省道 Provincial Road		室內避難處所 Indoor Shelter		民生物資儲備處所 Material reserve		區行政界線 District level	
	歷史淹水點位 History Flooding Point		縣道 County highway		快速道路 Expressway		醫療機構 Medical Facility		消防單位 Fire Department		里行政界線 Village level		
	歷史坡地災害 History slope point		國道 Highway		臺灣鐵路 TRA		社福機構(身障) Disabled Persons		社福機構(老人) Elderly welfare institution		社福機構(兒少) Child welfare		臺中市市民防災手冊 Taichung Citizen Disaster Prevention Guide
			臺灣高鐵 THSR		台中捷運 TMRA		一般護理之家 Nursing Home		災害應變中心 Emergency Operation Center		直升機停機處 Heliport		

# 臺中市南屯區楓樹里簡易疏散避難地圖 Fengshu Vil., Nantun District, Taichung City Simple Evacuation Map No.6600700-003

防災資訊表 Information Table
災害通報單位 Notification Unit
臺中市災害應變中心 Taichung EOC 04-23811119#567
南屯區災害應變中心 Nantun District EOC 04-24752799
警察局第四分局 Police Department 04-23892110
消防局南屯分隊 Fire Department 04-24755946
1999臺中市市民一碼通 Citizen Helpline 1999

防災資訊網站 Emergency Information website
經濟部水利署防災資訊服務網 Water Resources Agency, Ministry of Economic Affairs <a href="https://fhy.wra.gov.tw/">https://fhy.wra.gov.tw/</a>
行政院農委會土石流防災資訊網 Debris Flow Disaster Prevention Information <a href="http://246.swcb.gov.tw/">http://246.swcb.gov.tw/</a>
NCDR災害情資網 National Science and Technology Center for Disaster Reduction <a href="http://ceocds.ncdr.nat.gov.tw/">http://ceocds.ncdr.nat.gov.tw/</a>
臺中市政府水利局防災資訊網 Water Resources Bureau of Taichung City Government <a href="https://wrbeo.chi.taichung.gov.tw/TCASFEP/">https://wrbeo.chi.taichung.gov.tw/TCASFEP/</a>

緊急聯絡人 Emergency Contact person
-----------------------------------

里長 Chief of Fengshu Vil.  
陳伯仲 CHEN,PO-CHUNG  
電話 Tel.: (04)24701242  
手機 Phone Number: 0921-486389

避難收容處所 Evacuation Shelter
------------------------------

名稱(Name): 楓樹兒童青少年活動中心  
地址(add.): 楓樹西街200號1樓  
聯絡電話(Tel.): 04-24752799分機206  
容納人數(Capacity): 50人

名稱(Name): 鎮平國小培英館/操場  
地址(add.): 黎明路一段425號  
聯絡電話(Tel.): 04-24752799分機206  
容納人數(Capacity): 576+1173人

名稱(Name): 萬和國中活動中心/操場  
地址(add.): 永春東路885號  
聯絡電話(Tel.): 04-24752799分機206  
容納人數(Capacity): 200+1000人

直升機停機處 Heliport Info
-------------------------

名稱:  
轄區分隊(電話):  
南屯區公所2025年1月製作  
Made in Oct. 2023 by Nantun District, Taichung City



※避難收容處所資訊以本里內或鄰近本里之室內避難收容處所為主。※民眾欲前往避難疏散地點前，請先電話聯繫本區災害應變中心確認開設後再行前往。

圖例 Legend	防災 Disaster		道路 Road		設施 Facilities			界線 Administrative boundary					
		避難疏散方向 Evacuation route		一般道路 Road		省道 Provincial Road		室外避難處所 Outdoor Shelter		室內避難處所 Indoor Shelter		民生物資儲備處所 Material reserve	
	歷史淹水點位 History Flooding Point		縣道 County highway		快速道路 Expressway		醫療機構 Medical Facility		警察單位 Police Department		消防單位 Fire Department		里行政界線 Village level
	歷史坡地災害 History slope point		國道 Highway		臺灣鐵路 TRA		社福機構(身障) Disabled Persons		社福機構(老人) Elderly welfare institution		社福機構(兒少) Children welfare		臺中市市民防災手冊 Taichung Citizen Disaster Prevention Guide
			臺灣高鐵 THSR		台中捷運 TMRA		一般護理之家 Nursing Home		災害應變中心 Emergency Operation Center		直升機停機處 Heliport		

# 臺中市南屯區春社里簡易疏散避難地圖 Chunshe Vil., Nantun District, Taichung City Simple Evacuation Map No.6600700-005

<b>防災資訊表</b> Information Table
<b>災害通報單位</b> Notification Unit
臺中市災害應變中心 Taichung EOC 04-23811119#567
南屯區災害應變中心 Nantun District EOC 04-24752799
警察局第四分局 Police Department 04-23892110
消防局春社分隊 Fire Department 04-23580818
1999臺中市民一碼通 Citizen Helpline 1999

<b>防災資訊網站</b> Emergency Information website
經濟部水利署防災資訊服務網 Water Resources Agency, Ministry of Economic Affairs <a href="https://fty.wra.gov.tw/">https://fty.wra.gov.tw/</a>
行政院農委會土石流防災資訊網 Debris Flow Disaster Prevention Information <a href="http://246.swcb.gov.tw/">http://246.swcb.gov.tw/</a>
NCDR 災害備援網 National Science and Technology Center for Disaster Reduction <a href="http://ceocds.ncdr.nat.gov.tw/">http://ceocds.ncdr.nat.gov.tw/</a>
臺中市政府水利局防災資訊網 Water Resources Bureau of Taichung City Government <a href="https://wrbecdi.taichung.gov.tw/TCSAFE/">https://wrbecdi.taichung.gov.tw/TCSAFE/</a>

<b>緊急聯絡人</b> Emergency Contact person
里長 Chief of Chunshe Vil. 李志洋 LI, CHIH-YANG 電話 Tel.: (04)23828390 手機 Phone Number: 0928-319143

<b>避難收容處所</b> Evacuation Shelter
名稱(Name): 春社里活動中心 地址(Add.): 忠勇路23之12號2、3樓 聯絡電話(Tel.): 04-24752799分機206 容納人數(Capacity): 200人

名稱(Name): 春安國小活動中心/操場 地址(Add.): 春安路109號 聯絡電話(Tel.): 04-24752799分機206 容納人數(Capacity): 586+1507人
---------------------------------------------------------------------------------------------------------

名稱(Name): 文山國小活動中心/操場 地址(Add.): 忠勇路97號 聯絡電話(Tel.): 04-24752799分機206 容納人數(Capacity): 75+500人
------------------------------------------------------------------------------------------------------

<b>直升機停機處</b> Heliport Info
名稱: 私立嶺東科技大學 轄區分隊(電話): 春社分隊(04-23893610)
南屯區公所2025年7月製作 Made in Oct. 2023 by Nantun District, Taichung City



\*避難收容處所資訊以本里內或鄰近本里之室內避難收容處所為主。\*民眾欲前往避難疏散地點前，請先電話聯繫本區災害應變中心確認開設後再行前往。

圖例 Legend	防災 Disaster		道路 Road		設施 Facilities			界線 Administrative boundary									
		避難疏散方向 Evacuation route		一般道路 Road		省道 Provincial Road		室外避難處所 Outdoor Shelter		室內避難處所 Indoor Shelter		民生物資儲備處所 Material reserve		區行政界線 District level			
		歷史淹水點位 History Flooding Point		縣道 County highway		快速道路 Expressway		醫療機構 Medical Facility		警察單位 Police Department		消防單位 Fire Department		里行政界線 Village level			
		歷史坡地災害 History slope point		國道 Highway		臺灣鐵路 TRA		社福機構(身障) Disabled Persons		社福機構(老人) Elderly welfare institution		社福機構(兒少) Child ren welfare		災害應變中心 Emergency Operation Center		直升機停機處 Heliport	
			臺灣高鐵 THSR		台中捷運 TMRA		一般護理之家 Nursing Home		災害應變中心 Emergency Operation Center								

# 臺中市南屯區惠中里簡易疏散避難地圖 Huizhong Vil., Nantun District, Taichung City Simple Evacuation Map No.6600700-022

防災資訊表 Information Table
災害通報單位 Notification Unit
臺中市災害應變中心 Taichung EOC 04-23811119#567
南屯區災害應變中心 Nantun District EOC 04-24752799
警察局第四分局 Police Department 04-23892110
消防局南屯分隊 Fire Department 04-24755946
1999臺中市民一碼通 Citizen Helpline 1999

## 防災資訊網站 Emergency Information website

	經濟部水利署防災資訊服務網 Water Resources Agency, Ministry of Economic Affairs <a href="https://fhy.wra.gov.tw/">https://fhy.wra.gov.tw/</a>
	行政院農委會土石流防災資訊網 Debris Flow Disaster Prevention Information <a href="http://246.swcb.gov.tw/">http://246.swcb.gov.tw/</a>
	NCDR災害情資網 National Science and Technology Center for Disaster Reduction <a href="http://ceocds.ncdr.nat.gov.tw/">http://ceocds.ncdr.nat.gov.tw/</a>
	臺中市政府水利局防災資訊網 Water Resources Bureau of Taichung City Government <a href="https://wrbeo.chi.taichung.gov.tw/TCSAFEP/">https://wrbeo.chi.taichung.gov.tw/TCSAFEP/</a>

## 緊急聯絡人 Emergency Contact person

里長 Chief of Huizhong Vil.  
沈呈融 SHEN, CHENG-JUNG  
電話 Tel.: (04)23261199  
手機 Phone Number: 0921-579215

## 避難收容處所 Evacuation Shelter

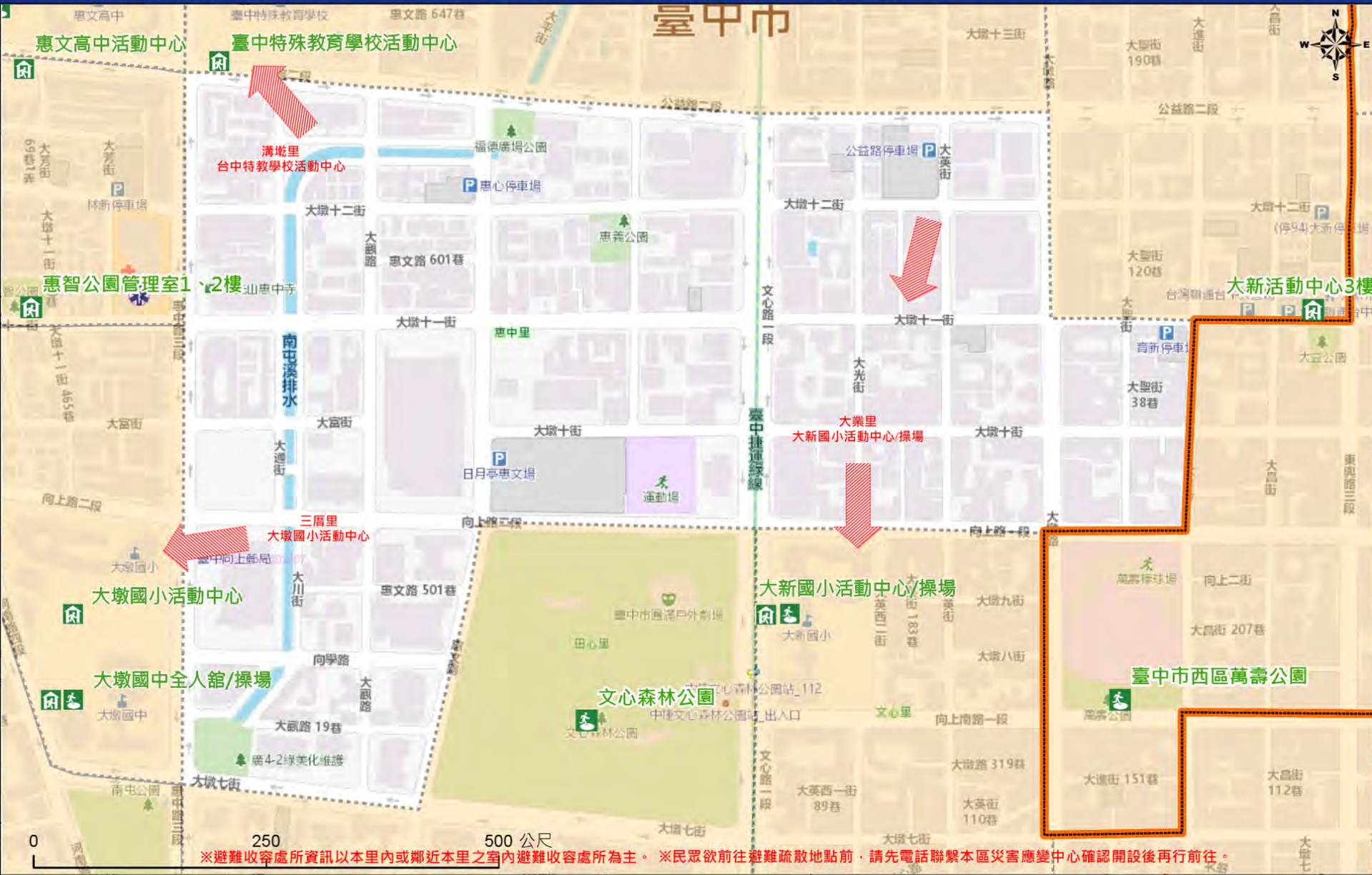
名稱(Name): 大新國小活動中心/操場  
地址(add.): 文心路一段280號  
聯絡電話(Tel.): 04-24752799分機206  
容納人數(Capacity): 800+1800人

名稱(Name): 臺中特殊教育學校活動中心  
地址(add.): 公益路二段296號  
聯絡電話(Tel.): 04-24752799分機206  
容納人數(Capacity): 700人

名稱(Name): 大墩國小活動中心  
地址(add.): 向上路二段201號  
聯絡電話(Tel.): 04-24752799分機206  
容納人數(Capacity): 5830人

## 直升機停機處 Heliport Info

名稱:  
轄區分隊(電話):



圖例 Legend	防災 Disaster		道路 Road		設施 Facilities			界線 Administrative boundary					
		避難疏散方向 Evacuation route		一般道路 Road		省道 Provincial Road		室內避難處所 Indoor Shelter		民生物資儲備處所 Material reserve		區行政界線 District level	
	歷史淹水點位 History Flooding Point		縣道 County highway		快速道路 Expressway		醫療機構 Medical Facility		警察單位 Police Department		消防單位 Fire Department		里行政界線 Village level
	歷史坡地災害 History slope point		國道 Highway		臺灣鐵路 TRA		社福機構(身障) Disabled Persons		社福機構(老人) Elderly welfare institution		社福機構(兒少) Children welfare		臺中市市民防災手冊 Taichung Citizen Disaster Prevention Guide
			臺灣高鐵 THSR		台中捷運 TMRA		一般護理之家 Nursing Home		災害應變中心 Emergency Operation Center		直升機停機處 Heliport		

# 臺中市南屯區南屯里簡易疏散避難地圖 Nantun Vil., Nantun District, Taichung City Simple Evacuation Map No.6600700-001

## 防災資訊表 Information Table

### 災害通報單位 Notification Unit

臺中市災害應變中心 Taichung EOC  
04-23811119#567  
南屯區災害應變中心 Nantun District EOC  
04-24752799  
警察局第四分局 Police Department  
04-23892110  
消防局南屯分隊 Fire Department  
04-24755946  
1999臺中市民一碼通 Citizen Helpline  
1999

## 防災資訊網站 Emergency Information website

- 經濟部水利署防災資訊服務網  
Water Resources Agency, Ministry of Economic Affairs  
<https://ftt.wra.gov.tw/>
- 行政院農委會土石流防災資訊網  
Debris Flow Disaster Prevention Information  
<http://246.swcb.gov.tw/>
- NCDR災害備援網  
National Science and Technology Center for Disaster Reduction  
<http://ceodcs.ncdr.nat.gov.tw/>
- 臺中市政府水利局防災資訊網  
Water Resources Bureau of Taichung City Government  
<https://wrb.eodt.taichung.gov.tw/TCSAFE/>

## 緊急聯絡人 Emergency Contact person

里長 Chief of Nantun Vil.  
林秋澤 LIN, CHIU-TAN  
電話 Tel.: (04)23890685  
手機 Phone Number: 0916-875482

## 避難收容處所 Evacuation Shelter

名稱(Name): 南屯國小五育館/操場  
地址(addr.): 黎明路一段968號  
聯絡電話(Tel.): 04-24752799分機206  
容納人數(Capacity): 100+2000人

名稱(Name): 南屯里活動中心  
地址(addr.): 萬和路1段50號1~3樓  
聯絡電話(Tel.): 04-24752799分機206  
容納人數(Capacity): 60人

名稱(Name): 大墩國中全人館/操場  
地址(addr.): 惠中路三段98號  
聯絡電話(Tel.): 04-24752799分機206  
容納人數(Capacity): 225+500人

## 直升機停機處 Heliport Info

名稱:  
轄區分隊(電話):  
南屯區公所2025年1月製作  
Made in Oct. 2023 by Nantun District, Taichung City



※避難收容處所資訊以本里內或鄰近本里之室內避難收容處所為主。※民眾欲前往避難疏散地點前，請先電話聯繫本區災害應變中心確認開設後再行前往。

圖例 Legend	防災 Disaster		道路 Road		設施 Facilities			界線 Administrative boundary					
		避難疏散方向 Evacuation route		一般道路 Road		省道 Provincial Road		室外避難處所 Outdoor Shelter		室內避難處所 Indoor Shelter		民生物資儲備處所 Material reserve	
	歷史淹水點位 History Flooding Point		縣道 County highway		快速道路 Expressway		醫療機構 Medical Facility		警察單位 Police Department		消防單位 Fire Department		里行政界線 Village level
	歷史坡地災害 History slope point		國道 Highway		臺灣鐵路 TRA		社福機構(身障) Disabled Persons		社福機構(老人) Elderly welfare institution		社福機構(兒少) Child welfare		直升機停機處 Heliport
			臺灣高鐵 THSR		台中捷運 TMRA		一般護理之家 Nursing Home		災害應變中心 Emergency Operation Center				臺中市市民防災手冊 Taichung Citizen Disaster Prevention Guide

# 臺中市南屯區春安里簡易疏散避難地圖 Chun'an Vil., Nantun District, Taichung City Simple Evacuation Map No.6600700-006

<b>防災資訊表</b> Information Table
<b>災害通報單位</b> Notification Unit
臺中市災害應變中心 Taichung EOC 04-23811119#567
南屯區災害應變中心 Nantun District EOC 04-24752799
警察局第四分局 Police Department 04-23892110
消防局春社分隊 Fire Department 04-23580818
1999臺中市民一碼通 Citizen Helpline 1999

<b>防災資訊網站</b> Emergency Information website
經濟部水利署防災資訊服務網 Water Resources Agency, Ministry of Economic Affairs <a href="https://fhy.wra.gov.tw/">https://fhy.wra.gov.tw/</a>
行政院農委會土石流防災資訊網 Debris Flow Disaster Prevention Information <a href="http://246.swcb.gov.tw/">http://246.swcb.gov.tw/</a>
NCDR災害情資網 National Science and Technology Center for Disaster Reduction <a href="http://ceocds.ncdr.nat.gov.tw/">http://ceocds.ncdr.nat.gov.tw/</a>
臺中市政府水利局防災資訊網 Water Resources Bureau of Taichung City Government <a href="https://wrbeochi.taichung.gov.tw/TCSAFE/">https://wrbeochi.taichung.gov.tw/TCSAFE/</a>

<b>緊急聯絡人</b> Emergency Contact person
里長 Chief of Chun'an Vil. 閻新融 YEN,HSIN-CHIN 電話 Tel.: (04)23896716 手機 Phone Number: 0980-866805

<b>避難收容處所</b> Evacuation Shelter
名稱(Name): 春安國小活動中心/操場 地址(add.): 春安路109號 聯絡電話(Tel.): 04-24752799分機206 容納人數(Capacity): 586+1507人
名稱(Name): 文山國小活動中心/操場 地址(add.): 忠勇路97號 聯絡電話(Tel.): 04-24752799分機206 容納人數(Capacity): 75+500人
名稱(Name): 春社里活動中心 地址(add.): 楓樹西街200號1樓 聯絡電話(Tel.): 04-24752799分機206 容納人數(Capacity): 200人

<b>直升機停機處</b> Heliport Info
名稱: 私立嶺東科技大學 轄區分隊(電話): 春社分隊(04-23893610)
南屯區公所2025年7月製作 Made in Oct. 2023 by Nantun District, Taichung City



圖例 Legend	防災 Disaster		道路 Road		設施 Facilities			界線 Administrative boundary						
		避難疏散方向 Evacuation route		一般道路 Road		室外避難處所 Outdoor Shelter		室內避難處所 Indoor Shelter		民生物資儲備處所 Material reserve		區行政界線 District level		
		歷史淹水點位 History Flooding Point		縣道 County highway		快速道路 Expressway		醫療機構 Medical Facility		警察單位 Police Department		消防單位 Fire Department		里行政界線 Village level
		歷史坡地災害 History slope point		國道 Highway		臺灣鐵路 TRA		社福機構(身障) Disabled Persons		社福機構(老人) Elderly welfare institution		社福機構(兒少) Children welfare		臺中市市民防災手冊 Taichung Citizen Disaster Prevention Guide
			臺灣高鐵 THSR		台中捷運 TMRA		一般護理之家 Nursing Home		災害應變中心 Emergency Operation Center		直升機停機處 Heliport			

# 臺中市南屯區同心里簡易疏散避難地圖 Tongxin Vil., Nantun District, Taichung City Simple Evacuation Map No.6600700-017

防災資訊表 Information Table
災害通報單位 Notification Unit
臺中市災害應變中心 Taichung EOC 04-23811119#567
南屯區災害應變中心 Nantun District EOC 04-24752799
警察局第四分局 Police Department 04-23892110
消防局南屯分隊 Fire Department 04-24755946
1999臺中市民一碼通 Citizen Helpline 1999

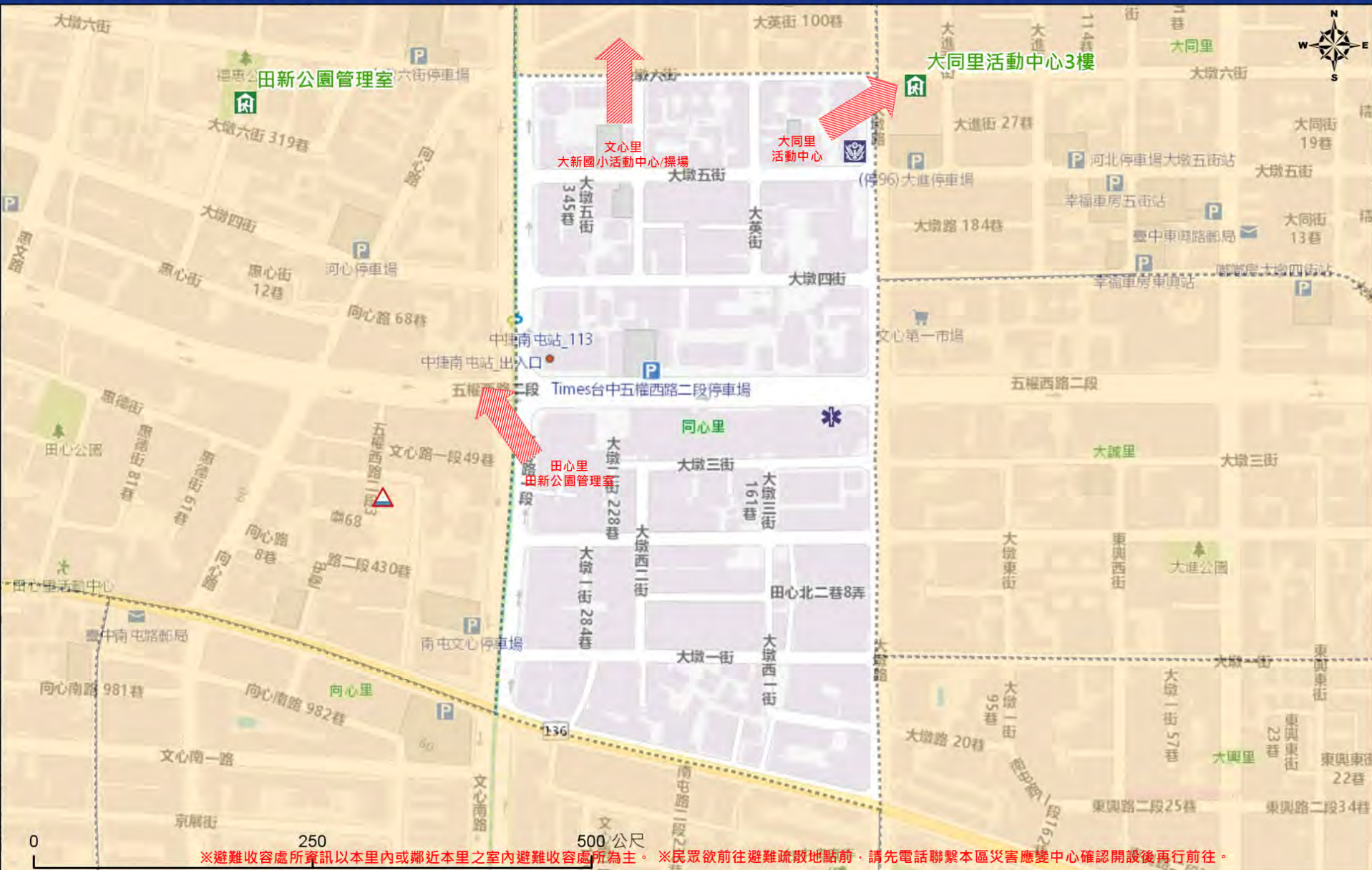
防災資訊網站 Emergency Information website
經濟部水利署防災資訊服務網 Water Resources Agency, Ministry of Economic Affairs https://fty.wra.gov.tw/
行政院農委會土石流防災資訊網 Debris Flow Disaster Prevention Information http://246.swcb.gov.tw/
NCDR災害備援網 National Science and Technology Center for Disaster Reduction http://ceodds.ncdr.nat.gov.tw/
臺中市政府水利局防災資訊網 Water Resources Bureau of Taichung City Government https://wrbeochi.taichung.gov.tw/TCSAFEp/

緊急聯絡人 Emergency Contact person
里長 Chief of Tongxin Vil. 蔡保秀 TSAI, PAO-HSIU 電話 Tel.: (04)24731869 手機 Phone Number: 0920-492696

避難收容處所 Evacuation Shelter
名稱(Name): 大同里活動中心 地址(add.): 大墩六街161號3樓 聯絡電話(Tel.): 04-24752799分機206 容納人數(Capacity): 100人
名稱(Name): 大新國小活動中心/操場 地址(add.): 文心路一段280號 聯絡電話(Tel.): 04-24752799分機206 容納人數(Capacity): 800+1800人

避難收容處所 Evacuation Shelter
名稱(Name): 田新公園管理室 地址(add.): 大墩六街319巷41號 聯絡電話(Tel.): 04-24752799分機206 容納人數(Capacity): 50人

直升機停機處 Heliport Info
名稱: 轄區分隊(電話):



※避難收容處所資訊以本里內或鄰近本里之室內避難收容處所為主。※民眾欲前往避難疏散地點前，請先電話聯繫本區災害應變中心確認開設後再行前往。

圖例 Legend	防災 Disaster		道路 Road		設施 Facilities			界線 Administrative boundary
	避難疏散方向 Evacuation route	一般道路 Road	省道 Provincial Road	室外避難處所 Outdoor Shelter	室內避難處所 Indoor Shelter	民生物資儲備處所 Material reserve	區行政界線 District level	
	歷史淹水點位 History Flooding Point	縣道 County highway	快速道路 Expressway	醫療機構 Medical Facility	警察單位 Police Department	消防單位 Fire Department	里行政界線 Village level	
	歷史坡地災害 History slope point	國道 Highway	臺灣鐵路 TRA	社福機構(身障) Disabled Persons	社福機構(老人) Elderly welfare institution	社福機構(兒少) Child ren welfare	臺中市市民防災手冊 Taichung Citizen Disaster Prevention Guide	
	臺灣高鐵 THSR	台中捷運 TMRA	一般護理之家 Nursing Home	災害應變中心 Emergency Operation Center	直升機停機處 Heliport			

# 臺中市南屯區向心里簡易疏散避難地圖 Xiangxin Vil., Nantun District, Taichung City Simple Evacuation Map No.6600700-018

<b>防災資訊表</b> Information Table
<b>災害通報單位</b> Notification Unit

臺中市災害應變中心 Taichung EOC  
04-23811119#567  
南屯區災害應變中心 Nantun District EOC  
04-24752799  
警察局第四分局 Police Department  
04-23892110  
消防局南屯分隊 Fire Department  
04-24755946  
1999臺中市市民一碼通 Citizen Helpline  
1999

<b>防災資訊網站</b> Emergency Information website
------------------------------------------------

經濟部水利署防災資訊服務網  
Water Resources Agency, Ministry of Economic Affairs  
<https://fhy.wra.gov.tw/>  
行政院農委會土石流防災資訊網  
Debris Flow Disaster Prevention Information  
<http://246swcb.gov.tw/>  
NCDR災害情資網  
National Science and Technology Center for Disaster Reduction  
<http://ceocds.ncdr.net.gov.tw/>  
臺中市政府水利局防災資訊網  
Water Resources Bureau of Taichung City Government  
<https://wrbeochi.taichung.gov.tw/TCSAFEP/>

<b>緊急聯絡人</b> Emergency Contact person
------------------------------------------

里長 Chief of Xiangxin Vil.  
蕭惠丰 SIAO, HUEI-FONG  
電話 Tel.: (04)23849172  
手機 Phone Number: 0980-518332

<b>避難收容處所</b> Evacuation Shelter
-------------------------------------

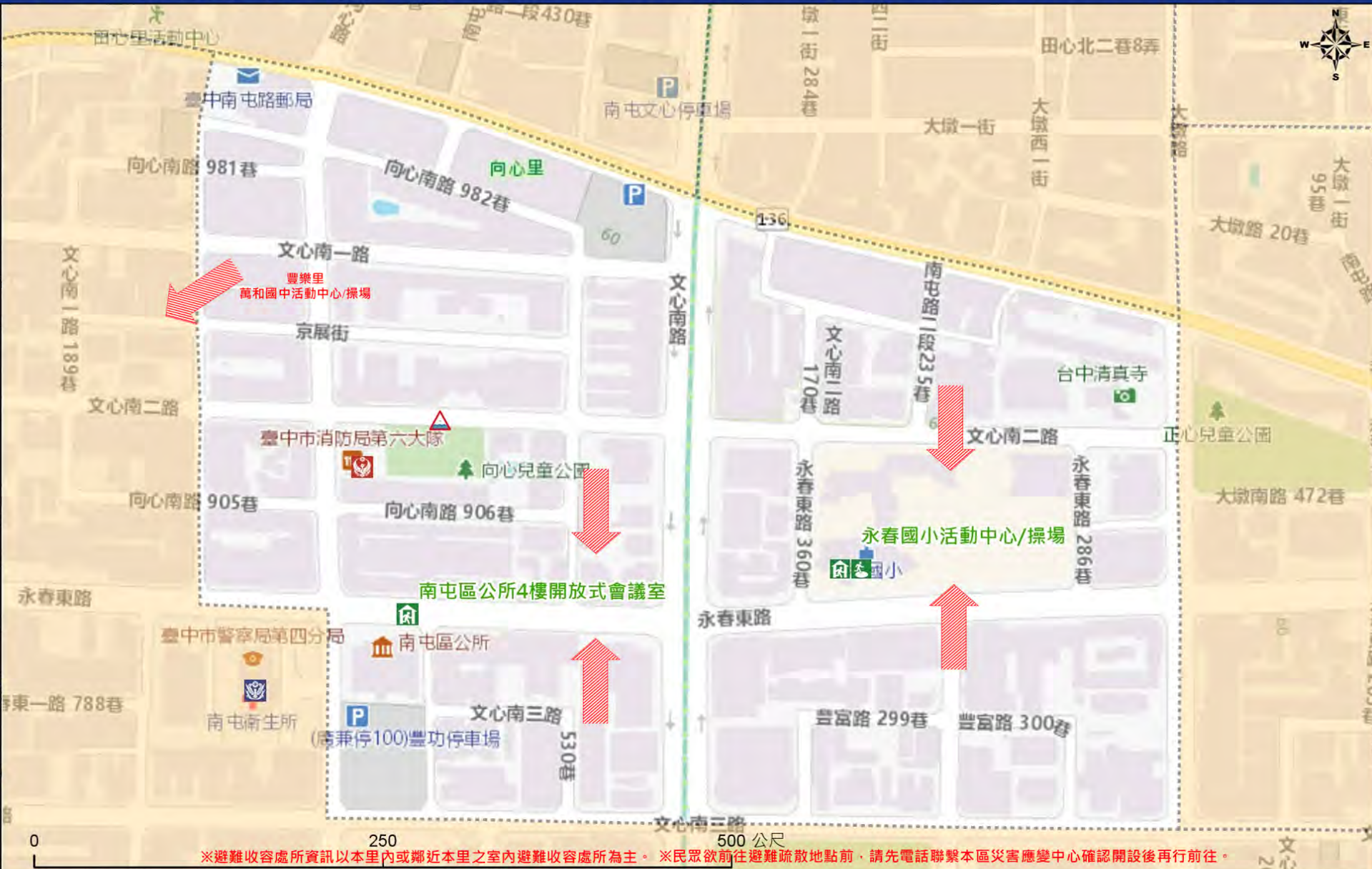
名稱(Name): 永春國小活動中心/操場  
地址(addr.): 永春東路288號  
聯絡電話(Tel.): 04-24752799分機206  
容納人數(Capacity): 250+1500人

名稱(Name): 南屯區公所四樓開放式會議室  
地址(addr.): 永春東路679號4樓  
聯絡電話(Tel.): 04-24752799分機206  
容納人數(Capacity): 50人

名稱(Name): 萬和國中活動中心/操場  
地址(addr.): 永春東路885號  
聯絡電話(Tel.): 04-24752799分機206  
容納人數(Capacity): 200+1000人

<b>直升機停機處</b> Heliport Info
--------------------------------

名稱:  
轄區分隊(電話):  
南屯區公所2025年1月製作  
Made in Oct. 2023 by Nantun District, Taichung City



※避難收容處所資訊以本里內或鄰近本里之室內避難收容處所為主。※民眾欲前往避難疏散地點前，請先電話聯繫本區災害應變中心確認開設後再行前往。

圖例 Legend	防災 Disaster	道路 Road		設施 Facilities			界線 Administrative boundary
	避難疏散方向 Evacuation route 歷史淹水點位 History Flooding Point 歷史坡地災害 History slope point	一般道路 Road 縣道 County highway 國道 Highway 臺灣高鐵 THSR	省道 Provincial Road 快速道路 Expressway 臺灣鐵路 TRA 台中捷運 TMRA	室外避難處所 Outdoor Shelter 醫療機構 Medical Facility 社福機構(身障) Disabled Persons 一般護理之家 Nursing Home	室內避難處所 Indoor Shelter 警察單位 Police Department 社福機構(老人) Elderly welfare institution 災害應變中心 Emergency Operation Center	民生物資儲備處所 Material reserve 消防單位 Fire Department 社福機構(兒少) Children welfare 直升機停機處 Heliport	區行政界線 District level 里行政界線 Village level 臺中市市民防災手冊 Taichung Citizen Disaster Prevention Guide

# 臺中市南屯區永定里簡易疏散避難地圖 Yongding Vil., Nantun District, Taichung City Simple Evacuation Map No.6600700-009

<b>防災資訊表</b> Information Table
<b>災害通報單位</b> Notification Unit
臺中市災害應變中心 Taichung EOC 04-23811119#567
南屯區災害應變中心 Nantun District EOC 04-24752799
警察局第四分局 Police Department 04-23892110
消防局南屯分隊 Fire Department 04-24755946
1999臺中市民一碼通 Citizen Helpline 1999

**防災資訊網站**  
Emergency Information website

經濟部水利署防災資訊服務網 Water Resources Agency, Ministry of Economic Affairs <a href="https://fhy.wra.gov.tw/">https://fhy.wra.gov.tw/</a>
行政院農委會土石流防災資訊網 Debris Flow Disaster Prevention Information <a href="http://246swcb.gov.tw/">http://246swcb.gov.tw/</a>
NCDR災害備援網 National Science and Technology Center for Disaster Reduction <a href="http://ceocds.ncdr.net.gov.tw/">http://ceocds.ncdr.net.gov.tw/</a>
臺中市政府水利局防災資訊網 Water Resources Bureau of Taichung City Government <a href="https://wrbeochi.taichung.gov.tw/TCSAFE/">https://wrbeochi.taichung.gov.tw/TCSAFE/</a>

**緊急聯絡人**  
Emergency Contact person

里長 Chief of Yongding Vil.  
賴榮斌 LAI, JUNG-PIN  
電話 Tel.: (04)23853583  
手機 Phone Number: 0932-639259

**避難收容處所**  
Evacuation Shelter

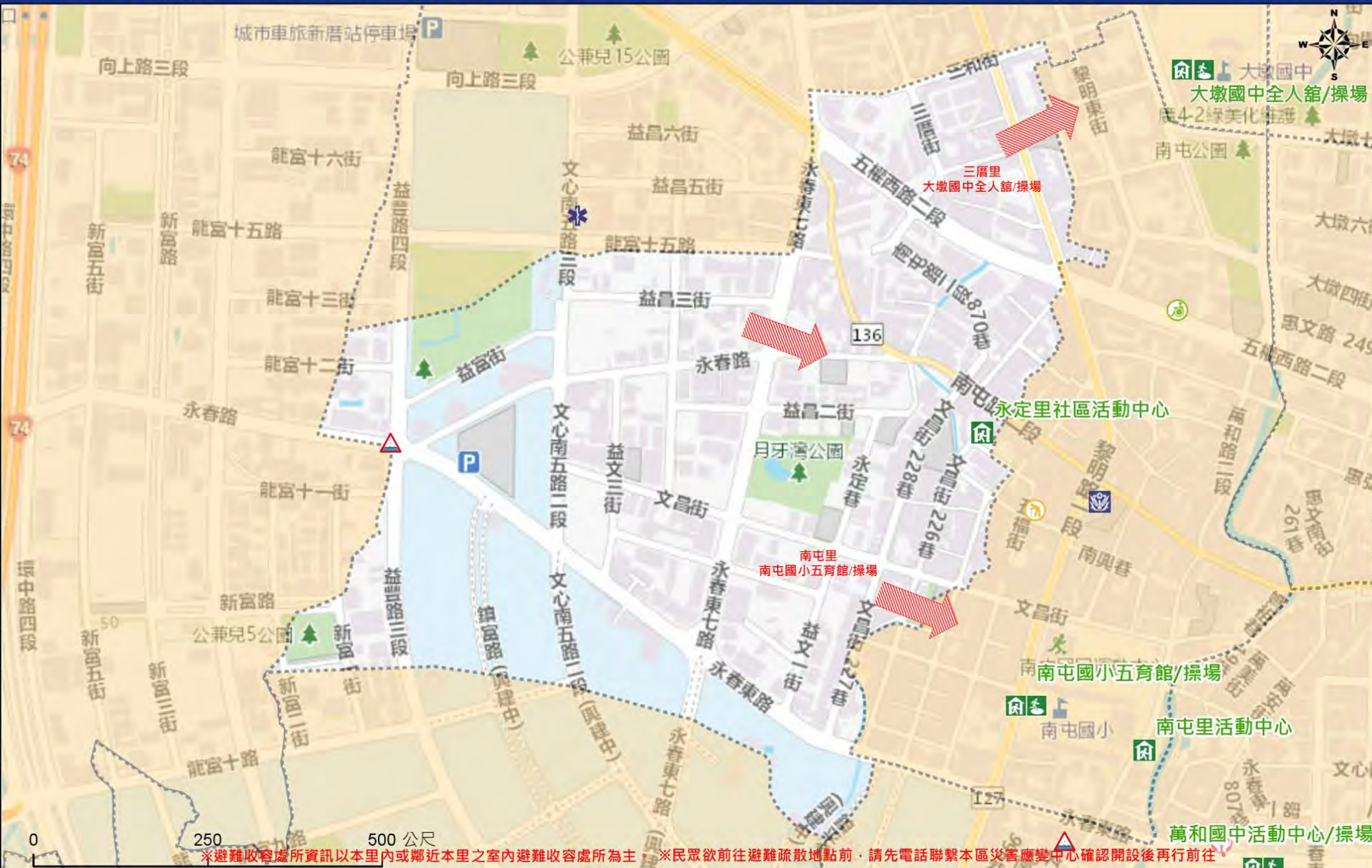
名稱(Name): 永定社區活動中心  
地址(add.): 南美街70號  
聯絡電話(Tel.): 04-24752799分機206  
容納人數(Capacity): 50人

名稱(Name): 南屯國小五育館/操場  
地址(add.): 黎明路一段968號  
聯絡電話(Tel.): 04-24752799分機206  
容納人數(Capacity): 100+2000人

名稱(Name): 大墩國中全人館/操場  
地址(add.): 惠中路三段98號  
聯絡電話(Tel.): 04-24752799分機206  
容納人數(Capacity): 225+500人

**直升機停機處**  
Heliport Info

名稱:  
轄區分隊(電話):



\*避難收容處所資訊以本里內或鄰近本里之室內避難收容處所為主。\*民眾欲前往避難疏散地點前，請先電話聯繫本區災害應變中心確認開設後再行前往。

圖例 Legend	防災 Disaster	道路 Road		設施 Facilities			界線 Administrative boundary						
		避難疏散方向 Evacuation route		一般道路 Road		省道 Provincial Road		室外避難處所 Outdoor Shelter		室內避難處所 Indoor Shelter		民生物資儲備處所 Material reserve	
	歷史淹水點位 History Flooding Point		縣道 County highway		快速道路 Expressway		醫療機構 Medical Facility		警察單位 Police Department		消防單位 Fire Department		里行政界線 Village level
	歷史坡地災害 History slope point		國道 Highway		臺灣鐵路 TRA		社福機構(身障) Disabled Persons		社福機構(老人) Elderly welfare institution		社福機構(兒少) Children welfare		災害應變中心 Emergency Operation Center
			臺灣高鐵 THSR		台中捷運 TMRA		一般護理之家 Nursing Home		災害應變中心 Emergency Operation Center		直升機停機處 Heliport		臺中市市民防災手冊 Taichung Citizen Disaster Prevention Guide

# 臺中市南屯區田心里簡易疏散避難地圖 Tianxin Vil., Nantun District, Taichung City Simple Evacuation Map No.6600700-012

<b>防災資訊表</b> Information Table
<b>災害通報單位</b> Notification Unit
臺中市災害應變中心 Taichung EOC 04-23811119#567
南屯區災害應變中心 Nantun District EOC 04-24752799
警察局第四分局 Police Department 04-23892110
消防局南屯分隊 Fire Department 04-24755946
1999臺中市市民一碼通 Citizen Helpline 1999

<b>防災資訊網站</b> Emergency Information website
經濟部水利署防災資訊服務網 Water Resources Agency, Ministry of Economic Affairs <a href="https://fhy.wra.gov.tw/">https://fhy.wra.gov.tw/</a>
行政院農委會土石流防災資訊網 Debris Flow Disaster Prevention Information <a href="http://246.swcb.gov.tw/">http://246.swcb.gov.tw/</a>
NCDR災害情資網 National Science and Technology Center for Disaster Reduction <a href="http://ceocds.ncdr.nat.gov.tw/">http://ceocds.ncdr.nat.gov.tw/</a>
臺中市政府水利局防災資訊網 Water Resources Bureau of Taichung City Government <a href="https://wrbeo.chi.taichung.gov.tw/TCSAFEP/">https://wrbeo.chi.taichung.gov.tw/TCSAFEP/</a>

<b>緊急聯絡人</b> Emergency Contact person
里長 Chief of Tianxin Vil. 吳碧琦 WU,PI-HSUN 電話 Tel.: (04)23817999 手機 Phone Number: 0910-578996

<b>避難收容處所</b> Evacuation Shelter
名稱(Name): 田新公園管理室 地址(add.): 大墩六街319巷41號1~3樓 聯絡電話(Tel.): 04-24752799分機206 容納人數(Capacity): 50人

名稱(Name): 大新國小活動中心/操場 地址(add.): 文心路一段280號 聯絡電話(Tel.): 04-24752799分機206 容納人數(Capacity): 800+1800人
-----------------------------------------------------------------------------------------------------------

名稱(Name): 文心森林公園 地址(add.): 文心路一段289號 聯絡電話(Tel.): 04-24752799分機206 容納人數(Capacity): 1262人
--------------------------------------------------------------------------------------------------

<b>直升機停機處</b> Heliport Info
名稱: 轄區分隊(電話):



※避難收容處所資訊以本里內或鄰近本里之室內避難收容處所為主。※民眾欲前往避難疏散地點前，請先電話聯繫本區災害應變中心確認開設後再行前往。

圖例 Legend	防災 Disaster	道路 Road		設施 Facilities			界線 Administrative boundary
	避難疏散方向 Evacuation route 歷史淹水點位 History Flooding Point 歷史坡地災害 History slope point	一般道路 Road 縣道 County highway 國道 Highway 臺灣高鐵 THSR	省道 Provincial Road 快速道路 Expressway 臺灣鐵路 TRA 台中捷運 TMRA	室外避難處所 Outdoor Shelter 醫療機構 Medical Facility 社福機構(身障) Disabled Persons 一般護理之家 Nursing Home	室內避難處所 Indoor Shelter 警察單位 Police Department 社福機構(老人) Elderly welfare institution 災害應變中心 Emergency Operation Center	民生物資儲備處所 Material reserve 消防單位 Fire Department 社福機構(兒少) Children welfare 直升機停機處 Heliport	區行政界線 District level 里行政界線 Village level 臺中市市民防災手冊 Taichung Citizen Disaster Prevention Guide

# 臺中市南屯區文山里簡易疏散避難地圖 Wenshan Vil., Nantun District, Taichung City Simple Evacuation Map No.6600700-007

防災資訊表 Information Table
災害通報單位 Notification Unit
臺中市災害應變中心 Taichung EOC 04-23811119#567
南屯區災害應變中心 Nantun District EOC 04-24752799
警察局第四分局 Police Department 04-23892110
消防局春社分隊 Fire Department 04-23580818
1999臺中市民一碼通 Citizen Helpline 1999

防災資訊網站 Emergency Information website
經濟部水利署防災資訊服務網 Water Resources Agency, Ministry of Economic Affairs <a href="https://ftw.wra.gov.tw/">https://ftw.wra.gov.tw/</a>
行政院農委會土石流防災資訊網 Debris Flow Disaster Prevention Information <a href="http://246.swcb.gov.tw/">http://246.swcb.gov.tw/</a>
NCDR 災害備援網 National Science and Technology Center for Disaster Reduction <a href="http://ceodss.ncdr.nat.gov.tw/">http://ceodss.ncdr.nat.gov.tw/</a>
臺中市政府水利局防災資訊網 Water Resources Bureau of Taichung City Government <a href="https://wrbeochi.taichung.gov.tw/TCSAFE/">https://wrbeochi.taichung.gov.tw/TCSAFE/</a>

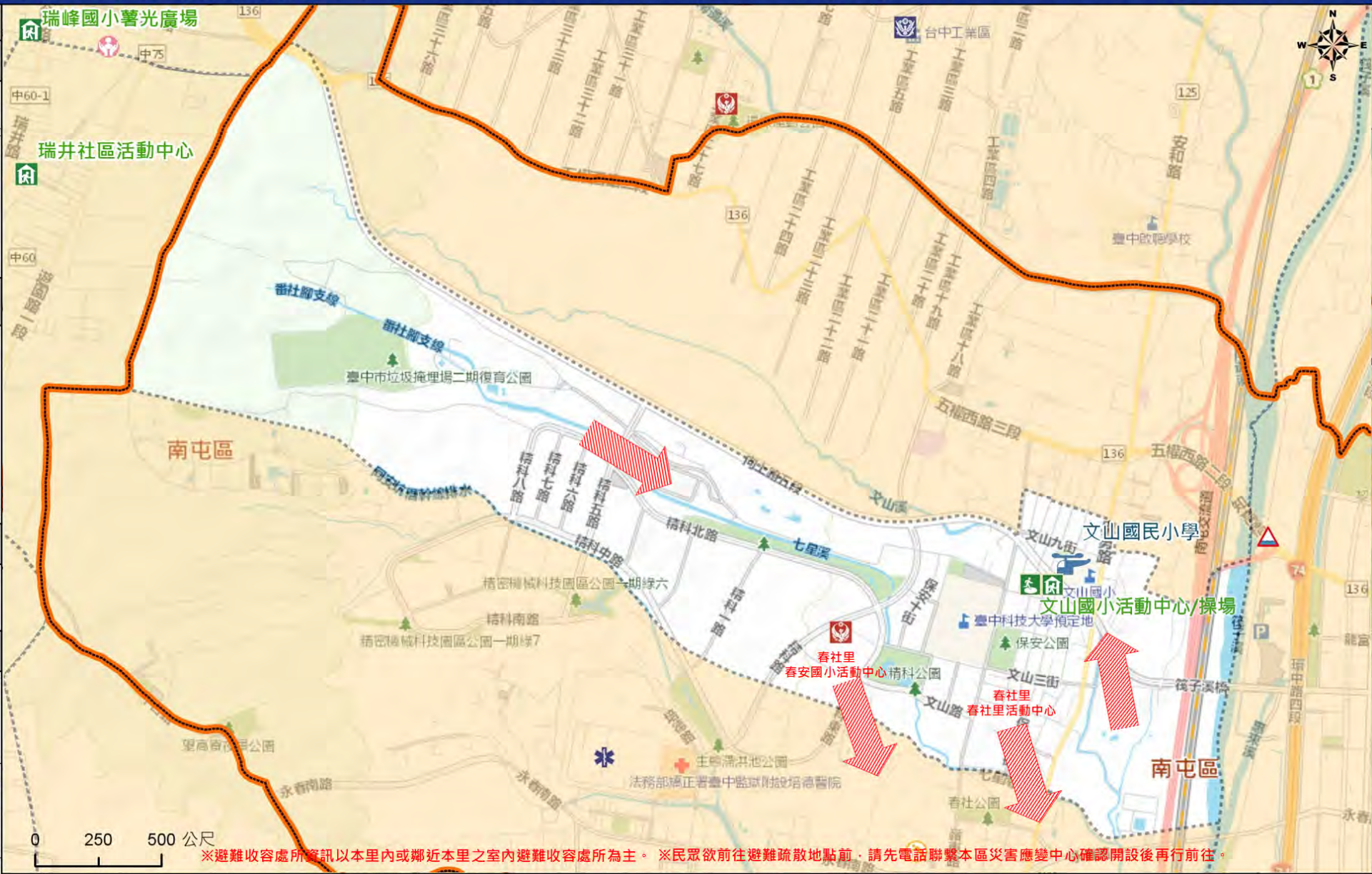
緊急聯絡人 Emergency Contact person
里長 Chief of Wenshan Vil. 何中信 HO,CHUNG-HSIN 電話 Tel.: (04)23825531 手機 Phone Number: 0923-119380

避難收容處所 Evacuation Shelter
名稱(Name): 文山國小活動中心 地址(add.): 忠勇路97號 聯絡電話(Tel.): 04-24752799分機206 容納人數(Capacity): 75+500人

名稱(Name): 春社里活動中心 地址(add.): 忠勇路23之12號2、3樓 聯絡電話(Tel.): 04-24752799分機206 容納人數(Capacity): 200人
------------------------------------------------------------------------------------------------------

名稱(Name): 春安國小活動中心 地址(add.): 春安路109號 聯絡電話(Tel.): 04-24752799分機206 容納人數(Capacity): 586+1507人
------------------------------------------------------------------------------------------------------

直升機停機處 Heliport Info
名稱: 文山國民小學 轄區分隊(電話): 春社分隊(04-23893610)
南屯區公所2025年1月製作 Made in Oct. 2023 by Nantun District, Taichung City



\*避難收容處所資訊以本里內或鄰近本里之室內避難收容處所為主。\*民眾欲前往避難疏散地點前，請先電話聯繫本區災害應變中心確認開設後再行前往。

圖例 Legend	防災 Disaster	道路 Road	設施 Facilities	界線 Administrative boundary
	避難疏散方向 Evacuation route	一般道路 Road	室外避難處所 Outdoor Shelter	區行政界線 District level
	歷史淹水點位 History Flooding Point	縣道 County highway	醫療機構 Medical Facility	里行政界線 Village level
	歷史坡地災害 History slope point	國道 Highway	社福機構(身障) Disabled Persons	臺中市市民防災手冊 Taichung Citizen Disaster Prevention Guide
		臺灣鐵路 TRA	社福機構(老人) Elderly welfare institution	
		臺灣高鐵 THSR	社福機構(兒少) Child ren welfare	
		台中捷運 TMRA	一般護理之家 Nursing Home	
			災害應變中心 Emergency Operation Center	
			直升機停機處 Heliport	

# 臺中市南屯區文心里簡易疏散避難地圖 Wenxin Vil., Nantun District, Taichung City Simple Evacuation Map No.6600700-016

防災資訊表 Information Table
災害通報單位 Notification Unit
臺中市災害應變中心 Taichung EOC 04-23811119#567
南屯區災害應變中心 Nantun District EOC 04-24752799
警察局第四分局 Police Department 04-23892110
消防局南屯分隊 Fire Department 04-24755946
1999臺中市民一碼通 Citizen Helpline 1999

## 防災資訊網站 Emergency Information website

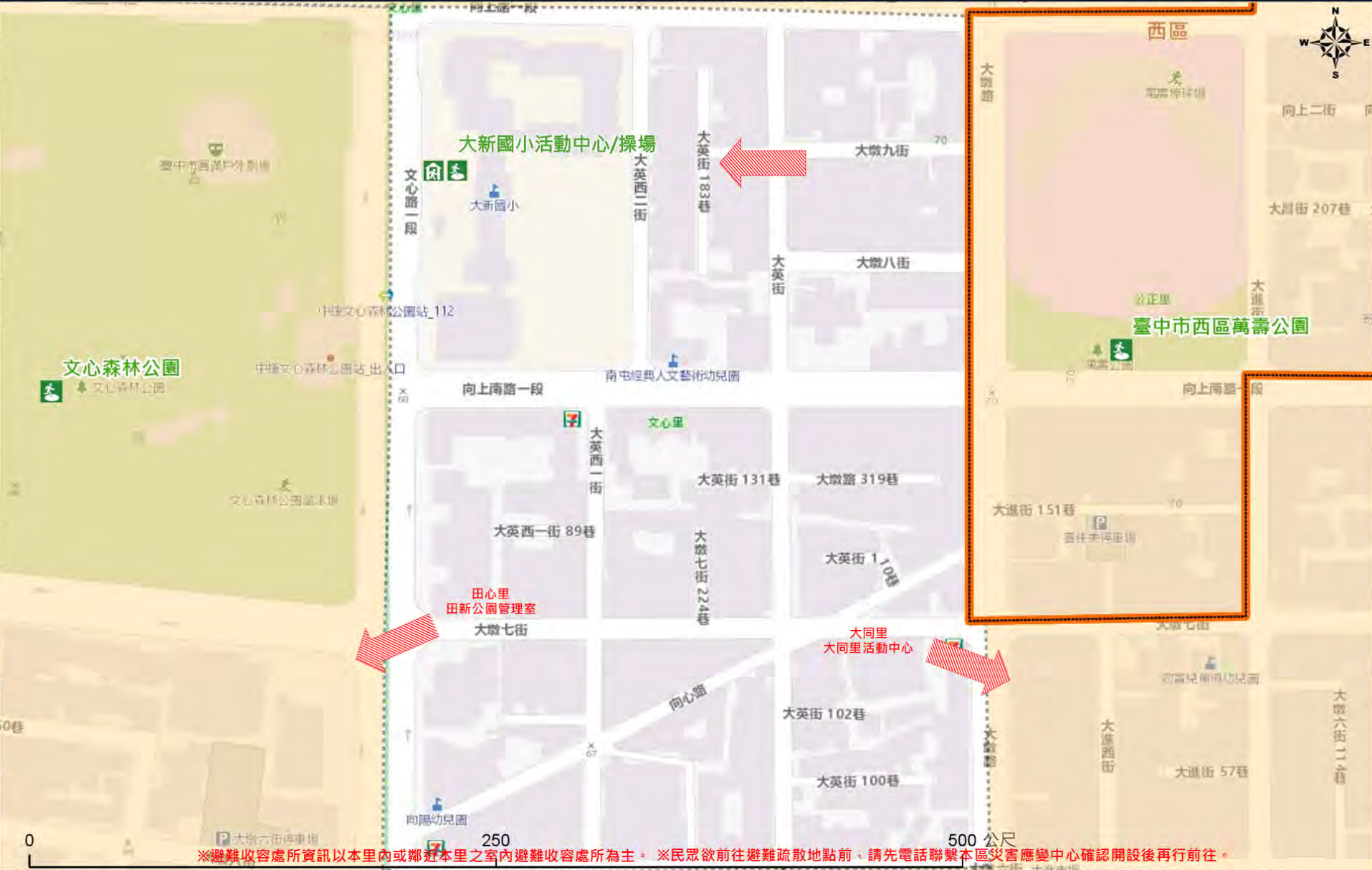
- 經濟部水利署防災資訊服務網  
Water Resources Agency, Ministry of Economic Affairs  
<https://hy.wra.gov.tw/>
- 行政院農委會土石流防災資訊網  
Debris Flow Disaster Prevention Information  
<http://246.swcb.gov.tw/>
- NCDR 災害情資網  
National Science and Technology Center for Disaster Reduction  
<http://ceocds.ncdr.nat.gov.tw/>
- 臺中市政府水利局防災資訊網  
Water Resources Bureau of Taichung City Government  
<https://wrbeo.chi.taichung.gov.tw/TCSAFE/>

## 緊急聯絡人 Emergency Contact person

里長 Chief of Wenxin Vil.  
王國在 WANG, KUO-TSAI  
電話 Tel.: (04)24715038  
手機 Phone Number: 0935-796705

## 避難收容處所 Evacuation Shelter

- 名稱(Name):** 大新國小活動中心/操場  
**地址(addr.):** 文心路一段280號  
**聯絡電話(Tel.):** 04-24752799分機206  
**容納人數(Capacity):** 150人
- 名稱(Name):** 大同里活動中心  
**地址(addr.):** 大墩六街161號3樓  
**聯絡電話(Tel.):** 04-24752799分機206  
**容納人數(Capacity):** 100人
- 名稱(Name):** 田新公園管理室  
**地址(addr.):** 大墩六街319巷41號1-3樓  
**聯絡電話(Tel.):** 04-24752799分機206  
**容納人數(Capacity):** 50人



※避難收容處所資訊以本里內或鄰近本里之室內避難收容處所為主。※民眾欲前往避難疏散地點前，請先電話聯繫本區災害應變中心確認開設後再行前往。

直升機停機處 Heliport Info
名稱: 轄區分隊(電話):
南屯區公所 2025年1月製作 Made in Oct. 2023 by Nantun District, Taichung City

圖例 Legend	防災 Disaster	道路 Road		設施 Facilities			界線 Administrative boundary
	避難疏散方向 Evacuation route 歷史淹水點位 History Flooding Point 歷史坡地災害 History slope point	一般道路 Road 縣道 County highway 國道 Highway 臺灣高鐵 THSR	省道 Provincial Road 快速道路 Expressway 臺灣鐵路 TRA 台中捷運 TMRA	室外避難處所 Outdoor Shelter 醫療機構 Medical Facility 社福機構(身障) Disabled Persons 一般護理之家 Nursing Home	室內避難處所 Indoor Shelter 警察單位 Police Department 社福機構(老人) Elderly welfare institution 災害應變中心 Emergency Operation Center	民生物資儲備處所 Material reserve 消防單位 Fire Department 社福機構(兒少) Children welfare 直升機停機處 Heliport	區行政界線 District level 里行政界線 Village level 臺中市市民防災手冊 Taichung Citizen Disaster Prevention Guide

# 臺中市南屯區大興里簡易疏散避難地圖 Daxing Vil., Nantun District, Taichung City Simple Evacuation Map No.6600700-020

防災資訊表 Information Table
災害通報單位 Notification Unit
臺中市災害應變中心 Taichung EOC 04-23811119#567
南屯區災害應變中心 Nantun District EOC 04-24752799
警察局第四分局 Police Department 04-23892110
消防局南屯分隊 Fire Department 04-24755946
1999臺中市民一碼通 Citizen Helpline 1999

防災資訊網站 Emergency Information website
經濟部水利署防災資訊服務網 Water Resources Agency, Ministry of Economic Affairs <a href="https://ftty.wra.gov.tw/">https://ftty.wra.gov.tw/</a>
行政院農委會土石流防災資訊網 Debris Flow Disaster Prevention Information <a href="http://246.swcb.gov.tw/">http://246.swcb.gov.tw/</a>
NCDR災害備援網 National Science and Technology Center for Disaster Reduction <a href="http://ceocds.ncdr.nat.gov.tw/">http://ceocds.ncdr.nat.gov.tw/</a>
臺中市政府水利局防災資訊網 Water Resources Bureau of Taichung City Government <a href="https://wrb.eod.taichung.gov.tw/TCSAFE/">https://wrb.eod.taichung.gov.tw/TCSAFE/</a>

緊急聯絡人 Emergency Contact person
里長 Chief of Daxing Vil. 許豐鳳, HSU, FENG-HUANG 電話 Tel.: (04)24732789 手機 Phone Number: 0905-711255

避難收容處所 Evacuation Shelter
名稱(Name): 永春國小活動中心/操場 地址(addr.): 永春東路288號 聯絡電話(Tel.): 04-24752799分機206 容納人數(Capacity): 250+1500人
名稱(Name): 南屯區公所四樓開放式會議室 地址(addr.): 永春東路679號4樓 聯絡電話(Tel.): 04-24752799分機206 容納人數(Capacity): 50人
名稱(Name): 大同里活動中心 地址(addr.): 大墩一街161號3樓 聯絡電話(Tel.): 04-24752799分機206 容納人數(Capacity): 100人

直升機停機處 Heliport Info
名稱: 轄區分隊(電話):
南屯區公所2025年1月製作 Made in Oct. 2023 by Nantun District, Taichung City



※避難收容處所資訊以本里內或鄰近本里之室內避難收容處所為主。※民眾欲前往避難疏散地點前，請先電話聯繫本區災害應變中心確認開設後再行前往。

圖例 Legend	防災 Disaster	道路 Road		設施 Facilities			界線 Administrative boundary
	避難疏散方向 Evacuation route	一般道路 Road	省道 Provincial Road	室外避難處所 Outdoor Shelter	室內避難處所 Indoor Shelter	民生物資儲備處所 Material reserve	區行政界線 District level
	歷史淹水點位 History Flooding Point	縣道 County highway	快速道路 Expressway	醫療機構 Medical Facility	警察單位 Police Department	消防單位 Fire Department	里行政界線 Village level
	歷史坡地災害 History slope point	國道 Highway	臺灣鐵路 TRA	社福機構(身障) Disabled Persons	社福機構(老人) Elderly welfare institution	社福機構(兒少) Child ren welfare	臺中市市民防災手冊 Taichung Citizen Disaster Prevention Guide
	臺灣高鐵 THSR	台中捷運 TMRA	一般護理之家 Nursing Home	災害應變中心 Emergency Operation Center	直升機停機處 Heliport		

附表一、臺中市南屯區轄內或鄰近避難收容所一覽表

臺中市南屯區收容場所一覽表								總計所數：29	總計收容人數：34,197
編號	鄉鎮市區	收容場所名稱	災害類型 (A=水災 B=風災 C=震災)	預估收容人數	管理人	聯絡電話	地址	應收容村(里)別	
1	南屯	南屯區公所	ABC	50	顧琍玲	04-24752799 轉 509	永春東路 679 號 4 樓	豐樂里、向心里	
2	南屯	大新活動中心	AB	150	楊致衍	04-24752799 轉 124	大墩 11 街 64 號 3 樓	大業里、惠中里、溝墘里	
3	南屯	大同里活動中心	AB	100	楊致衍	04-24752799 轉 124	大墩 6 街 161 號 3 樓	大同里、大誠里、大興里	
4	南屯	永定里社區活動中心	ABC	60	江敏賢	0910-*****	南美街 70 號	永定里、新生里	
5	南屯	楓樹里兒童青少年活動中心	BC	50	陳怡君	04-24752799 轉 212	楓樹西街 200 號	楓樹里、中和里、鎮平里	
6	南屯	春社里活動中心	ABC	200	李志洋	04-23828390	忠勇路 23 之 12 號 2.3 樓	春社里、春安里、文山里、寶山里	
7	南屯	惠智公園管理室	ABC	50	楊致衍	04-24752799 轉 124	大墩 11 街 518 號 1.2 樓	三和里、三厝里	
8	南屯	田新公園管理室	ABC	50	楊致衍	04-24752799 轉 124	大墩 6 街 319 巷 41 號	田心里、文心里、同心里	
9	南屯	南屯里活動中心	BC	60	林秋潭	04-23890685	萬和路一段 50 號	南屯里、鎮平里	
10	南屯	黎明里活動中心	ABC	60	廖福田	04-22542999	干城街 150 號	黎明里、三義里	
11	南屯	永春國小活動中心、操場	ABC	1750	陳惠欣	04-24757468	永春東路 288 號	同心里、大興里、向心里	
12	南屯	南屯國小五育館、操場	ABC	2100	廖苡雯	04-23894238	黎明路一段 968 號	南屯里、永定里	
13	南屯	萬和國中活動中心、操場	ABC	1200	陳桂蕙	04-23817264	永春東路 885 號	豐樂里、鎮平里	
14	南屯	惠文國小活動中心、操場	ABC	1000	王景宣	04-22596907 轉 731	公益路 2 段 300 號	三義里、三和里、溝墘里	
15	南屯	文心森林公園	ABC	1262	謝婉如	04-22289111#33501	文心路一段 289 號	南屯區 全里	

16	南屯	豐樂雕塑公園	ABC	1331	陳小姐	04-22289111#33509	文心南五路一段 331 號	南屯區 全里
17	南屯	黎新公園	ABC	2300	陳小姐	04-22289111#33509	龍富路五段 1 號	南屯區 全里
18	南屯	大墩國中全人館/操場	ABC	725	王彰謙	04-23826178#732	惠中路三段 98 號	三厝里、三和里、惠中里
19	南屯	大墩國小活動中心/操場	ABC	2180	林沛頤	04-23816608#731	向上路二段 201 號	三厝里、三和里、惠中里
20	南屯	黎明國中活動中心	ABC	6381	莊淑斐	04-22510983#735	千城街 88 號	三義里、三和里、黎明里
21	南屯	黎明國小活動中心	ABC	890	陳介青	04-22517363#702	黎明路二段 555 號	三義里、三和里、黎明里
22	南屯	大新國小活動中心/操場	ABC	2600	黃瑞成	04-24716609#732	文心路一段 280 號	文心里、同心里、大同里
23	南屯	大業國中操場	ABC	3416	陳建男	04-23279458#732	大業路 100 號	大業里、溝墘里、惠中里
24	南屯	春安國小活動中心/操場	ABC	2093	王靖鏗	04-23894408#731	春安路 109 號	春安里、春社里
25	南屯	東興國小活動中心/操場	ABC	1650	張啓亮	04-23276251#732	大隆路 71 號	大業里、溝墘里、惠中里
26	南屯	鎮平國小培英館二樓活動中心/ 操場	ABC	1749	鄭百森	04-24792122#731	黎明路一段 425 號	鎮平里、中和里、楓樹里
27	南屯	文山國小活動中心/操場	ABC	575	林格彬	04-23896934#731	忠勇路 97 號	文山里、新生里、寶山里
28	南屯	臺中市特殊教育學校活動中心	ABC	700	李惟慈	04-22582289#3003	公益路二段 296 號	溝墘里、三義里、惠中里
29	南屯	惠文高中 3 樓活動中心	ABC	475	陳志福	04-22503928#750	公益路二段 298 號	溝墘里、三義里、惠中里

附表二、臺中市南屯區淹水區域保全清冊

一、臺中市南屯區身障保全清冊(10人)

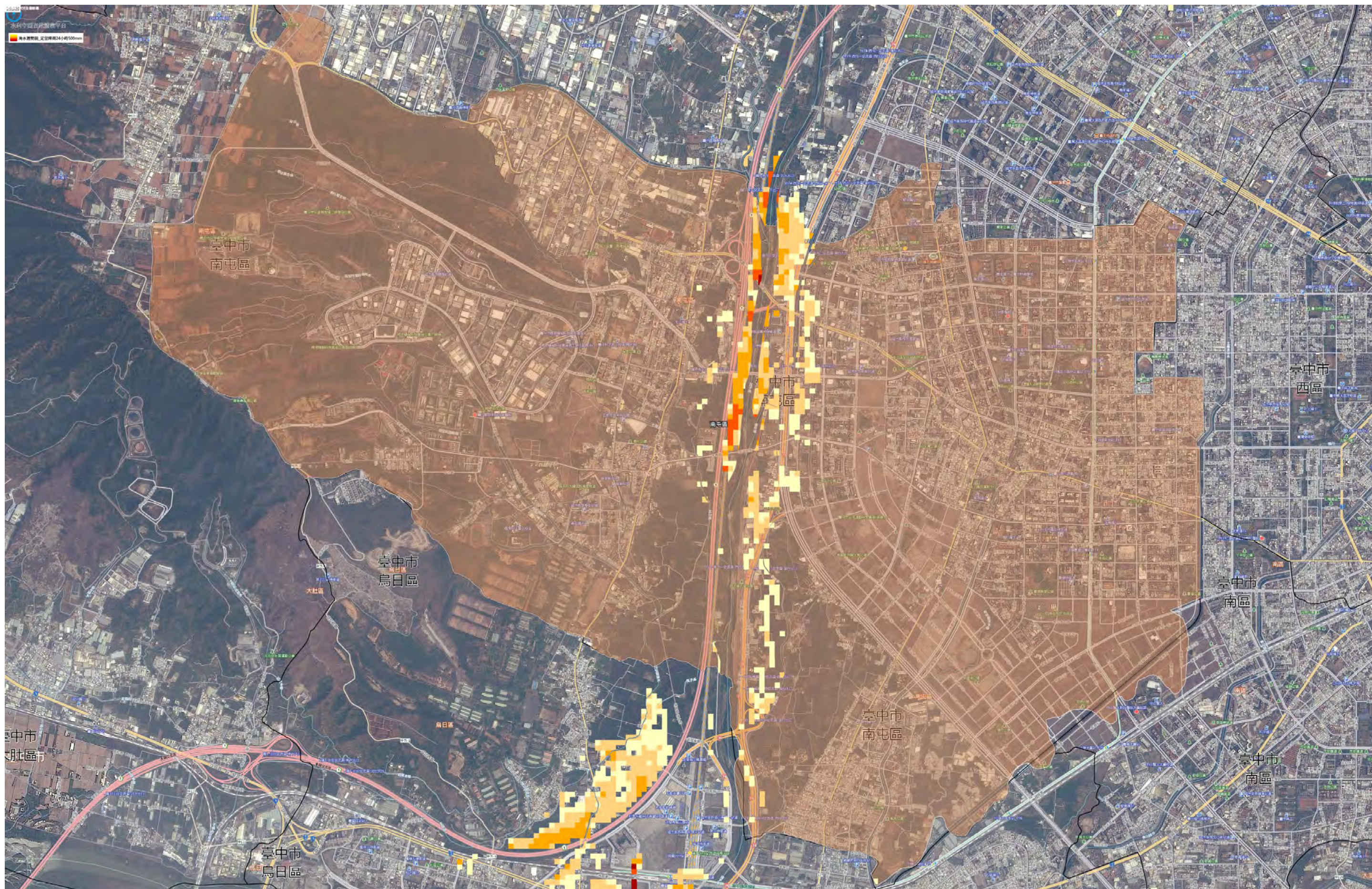
編號	姓名	地址	聯絡電話	里別	保全戶級別
1	〇〇〇	臺中市南屯區新生里*****號	04-***** 09**-*****	新生里	2級
2	〇〇〇	臺中市南屯區新生里*****號	09**-*****	新生里	1級
3	〇〇〇	臺中市南屯區新生里*****號	04-***** 09**-*****	新生里	1級
4	〇〇〇	臺中市南屯區新生里*****號	04-*****	新生里	1級
5	〇〇〇	臺中市南屯區新生里*****號	09**-*****	新生里	1級
6	〇〇〇	臺中市南屯區新生里*****號	04-***** 09**-*****	新生里	1級
7	〇〇〇	臺中市南屯區新生里*****號	04-***** 09**-*****	新生里	1級
8	〇〇〇〇	臺中市南屯區新生里*****號	04-***** 09**-*****	新生里	1級
9	〇〇〇	臺中市南屯區新生里*****號	09**-*****	新生里	1級
10	〇〇〇	臺中市南屯區新生里*****號	04-***** 09**-*****	新生里	1級

二、臺中市南屯區淹水潛勢區域獨居老人保全清冊(0人)

備註：

- (一) 1級保全戶：面臨水災時，無法自行疏散或做垂直疏散之弱勢族群保全對象。
- (二) 2級保全戶：面臨水災時，能自行做垂直疏散之弱勢族群保全對象。

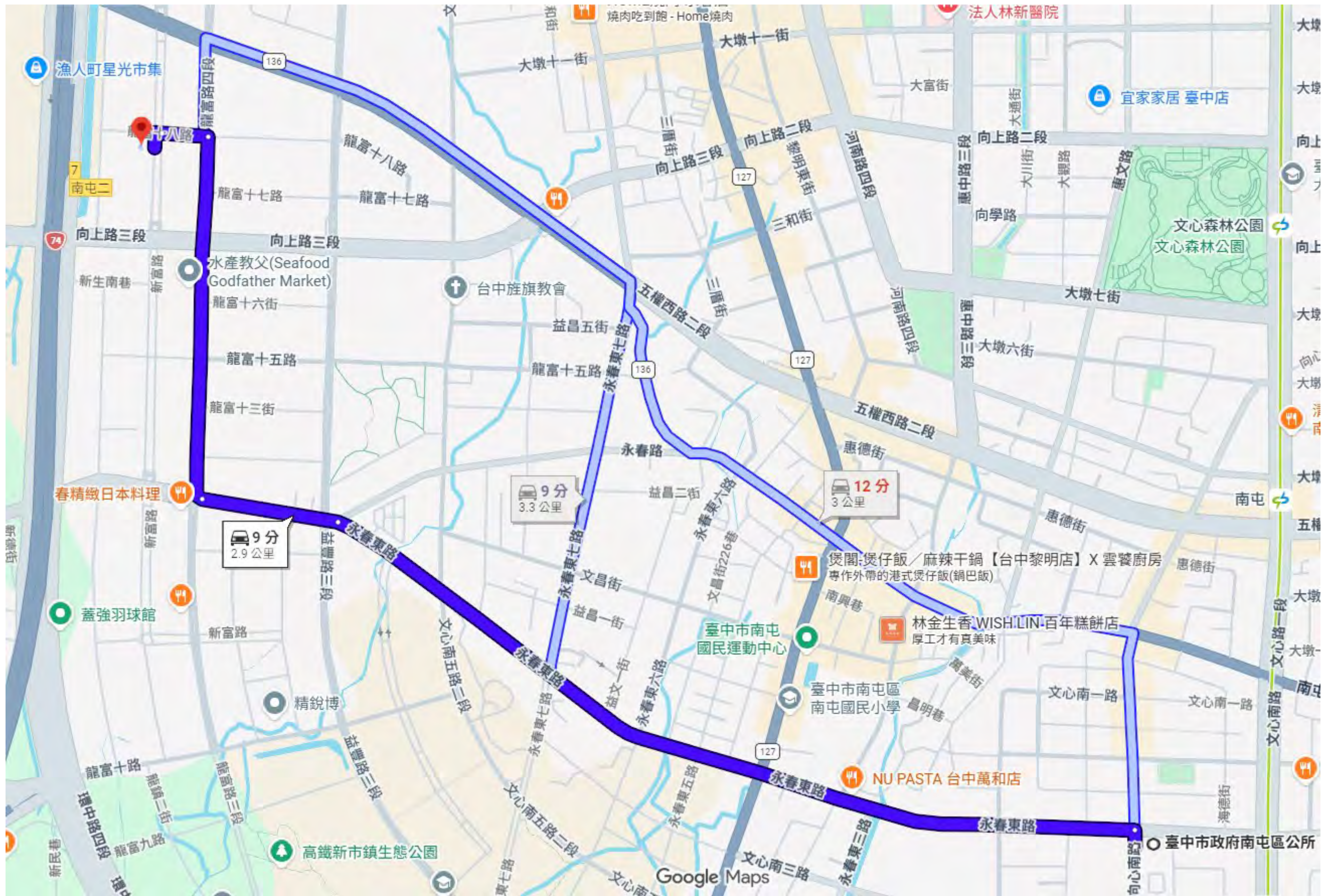
臺中市南屯區定量降雨 500mm/24 小時淹水潛勢圖







# 臺中市南屯區公所至保全對象住所路線圖-編號 2

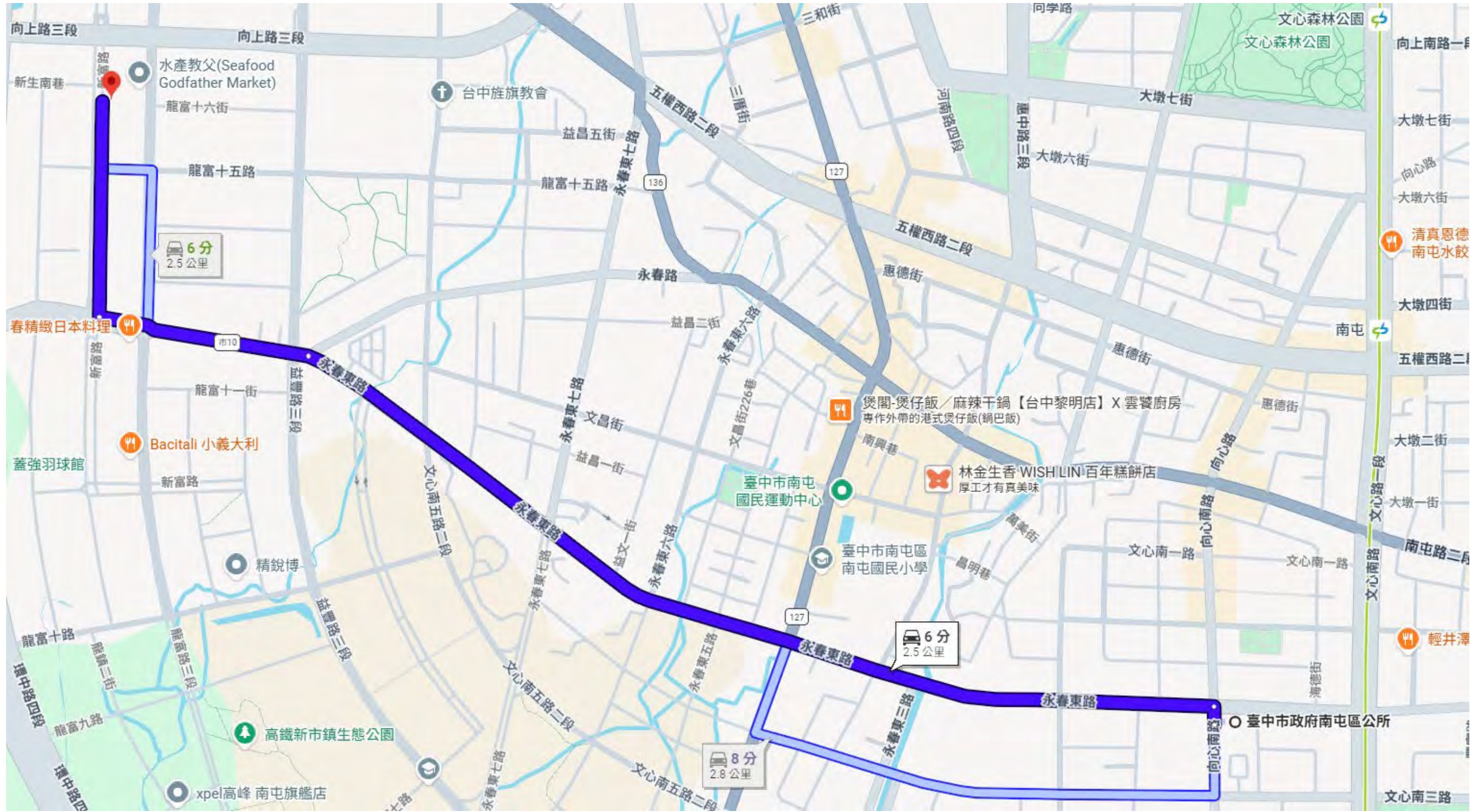








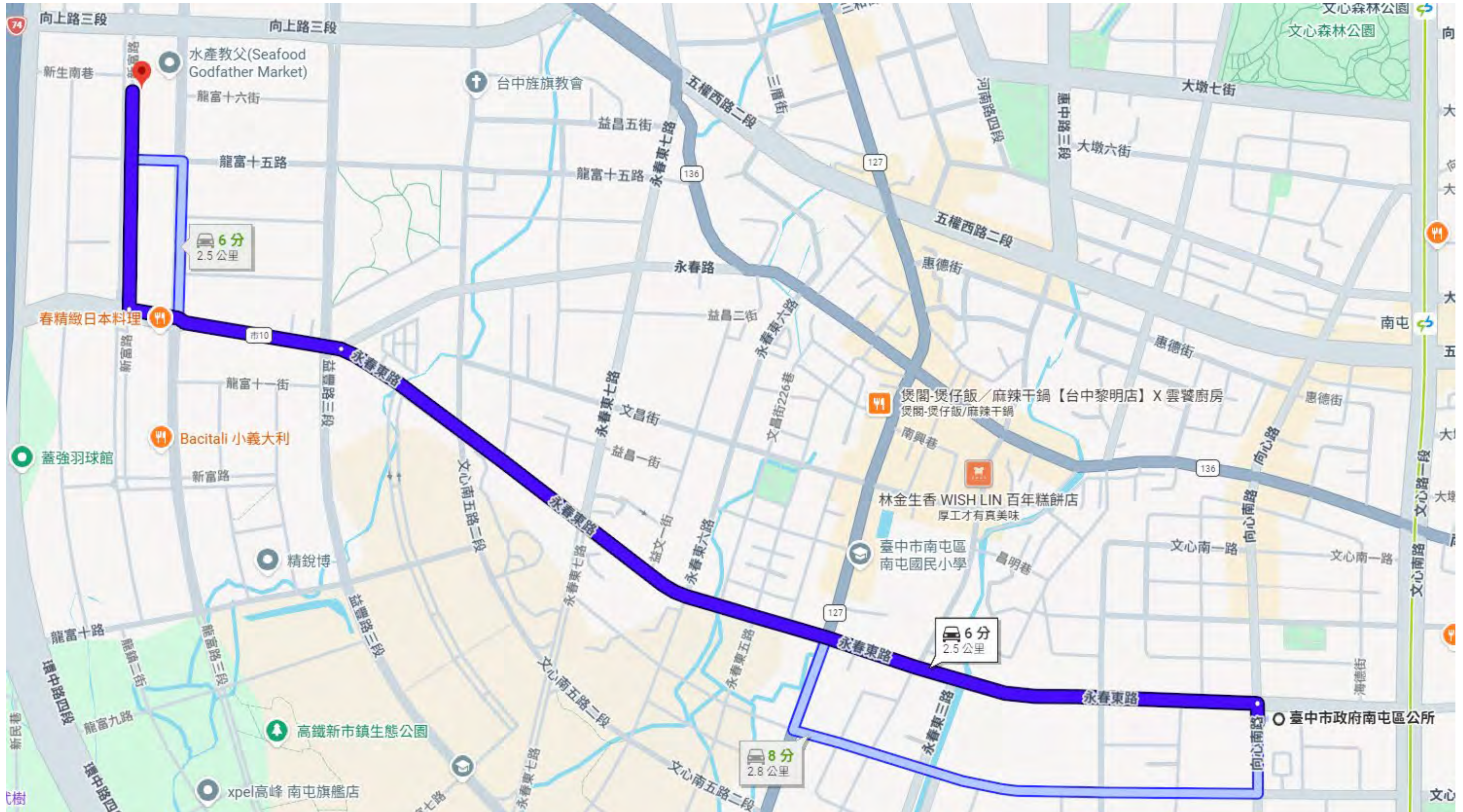
# 臺中市南屯區公所至保全對象住所路線圖-編號 6



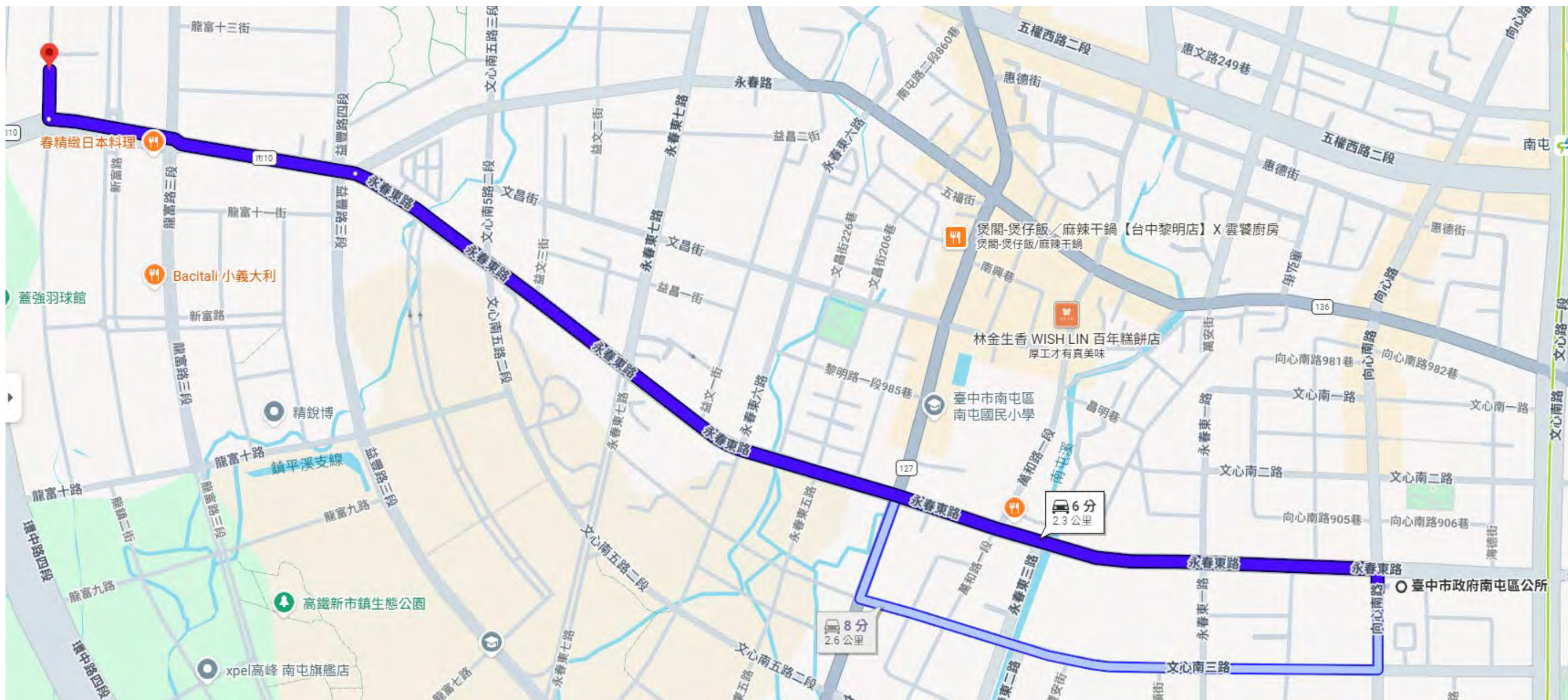




# 臺中市南屯區公所至保全對象住所路線圖-編號 9



# 臺中市南屯區公所至保全對象住所路線圖-編號 10



\*臺中市南屯區移動式抽水機預布表

保全地區	抽水機編號	管理單位	保管人	抽水機預佈地點
南屯區	台中市-S019~-S021 3英吋抽水機5台	南屯區公所	張家豪 24752799 轉 737	南屯區公所

\*臺中市南屯區收容場所空間及設備調查表

編號	區別	收容場所名稱	預估收容人數	室內收容場所面積(m <sup>2</sup> )	室外收容場所面積(m <sup>2</sup> )	應收容里別	避難收容場所方向指示牌	避難收容場所看板	緊急照明器具	滅火器	緊急出口標示或安全出口指示	避難逃生路線圖	發電機	儲水塔	通訊電話	管理人	聯絡電話
1	南屯	南屯區公所 4樓禮堂	50	262	0	豐樂里、向心里	1	1	4	4	2	1	1	1	1	顧珮玲	04-24752799 轉 505
2	南屯	大新活動中心	150	682	0	大業里、惠中里、 溝墘里	3	1	34	19	9	1	1	0	0	楊致衍	04-24752799 轉 124
3	南屯	大同里 活動中心	100	910	0	大同里、大誠里、 大興里	3	1	33	27	28	1	0	0	0	楊致衍	04-24752799 轉 124
4	南屯	永定里 社區活動中心	60	250	0	永定里、新生里	2	1	0	6	8	1	0	0	0	江敏賢	0910-*****
5	南屯	楓樹里 兒童青少年活動 中心	50	231	0	楓樹里、中和里、 鎮平里	3	1	14	3	8	1	0	0	0	陳怡君	04-24752799 轉 212
6	南屯	春社里 活動中心	200	1,152	0	春社里、春安里、 文山里、寶山里	4	1	26	32	33	1	0	0	0	李志洋	04-23828390
7	南屯	惠智公園管理室	50	184	0	三和里、三厝里	2	1	20	35	15	1	0	0	0	楊致衍	04-24752799 轉 124
8	南屯	田新公園管理室	50	272	0	田心里、文心里、 同心里	3	1	40	22	11	1	1	1	0	楊致衍	04-24752799 轉 124
9	南屯	南屯里活動中心	60	360	0	南屯里	1	1	16	9	9	1	0	0	0	林秋潭	04-23890685
10	南屯	黎明里活動中心	60	540	0	黎明里、三義里	2	1	19	9	15	1	1	1	0	廖福田	04-22542999

# 水災疏散撤離標準作業程序

## 1. 參考依據

- 1.1 災害防救法。
- 1.2 水災危險潛勢地區疏散撤離標準作業程序。
- 1.3 臺中市水災危險潛勢地區保全計畫。

## 2. 目的

颱風豪雨期間，藉此作業程序使臺中市災害應變中心及區災害應變中心及時有效疏散撤離危險地區居民至安全避難處所，以保障居民生命財產安全。

## 3. 本作業程序用詞定義

- 3.1 水災危險潛勢地區：日降雨量四百五十毫米之淹水潛勢圖淹水深度五十公分以上地區、近年轄區重大淹水地區或近年有實際執行水災疏散撤離之地區。
- 3.2 保全對象：指水災危險潛勢地區內需予保護之居民，屬弱勢族群或居住地下室者應列為特別注意之保全對象。
- 3.3 弱勢族群：指水災期間需特別援護疏散撤離之對象，包括長期病患、獨居老人、行動不便、身心障礙者等。
- 3.4 安全避難處所：指由區公所指定之避難收容所、或民眾自行垂直疏散至住家或同棟較高以上之安全樓層或親友家等安全處所。
- 3.5 防汛隊員：指直轄市、縣（市）政府及鄉（鎮、市、區）公所依「經濟部淹水通報作業要點」建立之淹水災情巡察、通報及查證編組人員，或水利署招募之防汛志工。

## 4. 權責分工

- 4.1 中央災害應變中心：通報提供淹水或其他災害潛勢地區資訊。
- 4.2 中央氣象局：發布颱風警報及豪雨特報、雨量資訊。
- 4.3 經濟部：水利署及所屬河川局、水資源局通報提供中央管河川水位警戒資訊、水庫洩(溢)洪警報資訊、淹水警戒資訊。

#### 4.4 臺中市災害應變中心：

- 4.4.1 提供市管河川水位警戒資訊或由專人現地巡查監視提供水位資訊。
- 4.4.2 依據「直轄市、縣(市)水災危險潛勢地區保全計畫」劃定之水災危險潛勢地區，擬訂疏散撤離地點、規劃疏散撤離所需交通、物資動員作業方式。
- 4.4.3 依據中央氣象局颱風警報及豪雨特報、雨量資訊、中央管河川水位警戒資訊、水庫洩洪警報資訊、淹水警戒資訊及市管河川水位警戒資訊、現地淹水或水位狀況，研判疏散撤離時機。
- 4.4.4 颱風豪雨期間，督導區公所(幕僚查報組)指派里長、鄰長、防汛隊員或專人察查現地降雨情況、積淹水狀況及附近河川排水水位監視，及時通報市災害應變中心因應。
- 4.4.5 將疏散撤離命令傳送至區公所首長或代理人(區災害應變中心指揮官)、轄區警察局，以轉知里長、里幹事、分駐所、派出所。
- 4.4.6 協助區災害應變中心執行疏散撤離作業。

#### 4.5 區災害應變中心：

- 4.5.1 依據「直轄市、縣(市)水災危險潛勢地區保全計畫」及轄區特性，訂定「鄉(鎮、市、區)水災危險潛勢地區保全計畫」，並劃定轄內水災保全地區、擬訂疏散撤離地點、規劃疏散撤離所需交通、物資動員作業方式。
- 4.5.2 颱風豪雨期間里長、鄰長、防汛隊員或指派專人察查現地降雨情況、積淹水狀況及附近河川排水水位監視，及時通報區災害應變中心因應，並回報市災害應變中心。
- 4.5.3 依據市災害應變中心命令或自行研判，執行必要之勸導或強制疏散撤離作業。

### 5. 疏散撤離作業整備事項

- 5.1 市政府應督導區公所辦理疏散撤離作業整備並落實執行疏散避難計畫，區公所應整備事項如下：

- 5.1.1 建立水災危險潛勢地區資料及其保全對象清冊。
- 5.1.2 安全避難處所及路線之規劃選定及安全性評估。
- 5.1.3 疏散撤離相關作業執行人員之編組與分工。
- 5.1.4 疏散撤離避難裝備器材及避難所物資之準備。

5.1.5 整備狀況檢核與演習或訓練(每年汛期前至少一次)。

5.2 市政府應督導鄉區公所辦理前款第五目工作，並於每年汛期前至少辦理一次水災疏散撤離演練。其演練得併同其他災害演練辦理。

## 6. 疏散撤離作業程序

### 6.1 災害分析研判

臺中市災害應變中心及區級災害應變中心應分別依據中央及相關局處通報提供之警戒資訊及自行蒐集之氣象水情資訊、現地通報或觀察之降雨、積淹水及河川等水位狀況，綜合分析研判可能淹水災情與影響範圍後，下達準備、勸告及強制疏散撤離之命令。

### 6.2 疏散撤離之執行

#### 6.2.1 準備疏散撤離：

臺中市災害應變中心及區級災害應變中心於轄區列為中央氣象局發布海上陸上颱風警報或豪雨特報中大豪雨以上之警戒區域後，即應注意氣象、水情資訊，針對水災危險潛勢地區、低窪地區或其他可能致災地點通報相關訊息及預作疏散撤離準備，並優先掌握需援護之弱勢族群或居住地下室者動態等，必要時應優先協助疏散撤離。

#### 6.2.2 勸告疏散撤離及完成撤離準備：

有下列情形之一者，市災害應變中心應通知並協助區災害應變中心勸告保全對象疏散撤離及完成撤離準備：

- (1) 接獲中央災害應變中心勸告疏散撤離之通報。針對通報警戒區域之保全對象，勸告疏散撤離。
- (2) 接獲經濟部水利署（河川局）通報中央管河川水位超過二級警戒水位且水位持續上升。針對水位站沿岸警戒區域及低窪地區之保全對象，勸告疏散撤離。
- (3) 發現市管河川水位超過二級警戒水位且水位持續上升或有危險之虞。針對水位站沿岸或危險警戒區域及低窪地區之保全對象，進行疏散撤離勸告。
- (4) 接獲經濟部水利署淹水警戒資訊且現地已有積水跡象。針對警戒區域、低窪地區及已積水地點之保全對象，勸告疏散撤離。
- (5) 接獲水庫管理機關發布水庫洩（溢）洪通報，依通報建議內容或經研判必要時，針對水庫下游沿岸警戒區域及低窪地區之保全對象，勸告疏散撤離。

- (6) 依公所、里長、里幹事或民眾通報之現地降雨、積淹水（輕微）、河川等水位狀況，經市災害應變中心研判或區災害應變中心自行研判，有勸告疏散撤離必要。

市災害應變中心及區災害應變中心經研判有必要時，應提前協助需援護之弱勢族群完成疏散撤離。

### 6.2.3 強制疏散撤離：

有下列情形之一者，市災害應變中心應通知並協助區災害應變中心強制保全對象疏散撤離：

- (1) 接獲中央災害應變中心通報強制疏散撤離。經市災害應變中心研判必要時，應針對通報之警戒區域之保全對象，強制疏散撤離。
- (2) 接獲經濟部水利署（河川局）通報河川水位超過一級警戒水位且水位持續上升。經市災害應變中心研判必要時，應針對水位站沿岸警戒區域及低窪地區之保全對象，強制疏散撤離。
- (3) 發現市管河川水位超過一級警戒水位且水位持續上升或有溢堤之虞。經市災害應變中心研判必要時，針對水位站沿岸警戒區域及低窪地區之保全對象，強制疏散撤離。
- (4) 接獲經濟部水利署淹水警戒資訊、現地淹水已達三十公分（或五十公分，由市災害應變中心因地制宜認定）時，且持續上升，經市災害應變中心研判必要時，針對警戒區域及低窪地區及已淹水村(里)之保全對象，強制疏散撤離。
- (5) 接獲水庫管理機關發佈水庫洩（溢）洪通報且洩洪量大於下游河川堤防設計標準。依通報建議內容或經研判必要時，針對水庫下游沿岸警戒區域及低窪地區之保全對象，強制疏散撤離。
- (6) 依區災害應變中心、里長、里幹事或民眾通報，現地持續降雨、淹水已達三十公分（或五十公分，由區公所因地制宜認定）時，且持續上升、河川等有溢淹之虞時，經市災害應變中心研判或區災害應變中心自行研判有強制疏散撤離必要。
- (7) 水利建造物突然發生重大緊急事故，經管理機關緊急通報有強制疏散撤離必要。

前項需強制疏散撤離對象包括居住一樓平房或地下室、弱勢族群、低窪地區、水庫洩洪可能淹水或現況有淹水之虞等危險區域之民眾。

市災害應變中心及區災害應變中心應注意需援護之弱勢族群是否已完成疏散撤離。

### 6.3 疏散撤離資訊通報方式：

6.3.1 中央相關機關及臺中市政府警戒資訊傳遞方式，以傳真、電話或網路方式為之。

6.3.2 臺中市政府應將災害分析研判結果及勸告或強制疏散撤離通知，以傳真、電話、網路方式，通（轉）知所屬區公所。

6.3.3 中央相關機關及直轄市、縣市政府應透過電視、廣播媒體、網路等方式，迅速傳遞警戒資訊及疏散撤離訊息。

6.3.4 市災害應變中心及區災害應變中心應迅速運用里、鄰長、里幹事、警察、消防及國軍人力、巡邏車、廣播車及民政廣播系統，將疏散撤離訊息傳達給民眾。

### 6.4 疏散撤離及收容作業

區災害應變中心應辦理下列疏散撤離作業：

6.4.1 聯繫里長、里幹事、當地國軍、警察及消防單位，指揮及協助當地居民，依疏散撤離路線疏散至安全避難處所，並協助弱勢族群、行動不便者優先撤離。

6.4.2 聯繫警察、消防單位或國軍視人力狀況配合，強制疏散警戒區內有危險之虞不肯疏散之居民，並送至安全避難處所。

6.4.3 整備災民收容站，進行災民安置工作並隨時掌握災民收容安置狀況，提供必要之協助。

6.4.4 聯繫衛生單位，必要時派遣醫療人員進行醫療救護、心理諮商、提供壓力紓解方法。

6.4.5 聯繫衛生、環保單位，進行環境清理及消毒防疫工作。

6.4.6 聯繫警察單位或國軍，協助警戒區管制、維持救災路線暢通，並設置標誌管制通行。

6.4.7 聯繫交通單位或國軍，協助提供疏散避難所需交通工具。

6.4.8 聯繫交通單位或國軍，或自行調派重型機械清除障礙及搶通道路。

6.4.9 聯繫警察單位或國軍，編組輪流巡邏災區與避難處所，維護治安。

6.4.10 區災害應變中心執行前述工作遇有物資設備、救災機具、人力技術不足時，應請求市災害應變中心協助，若仍不敷支應時，市災害應變中心應向中央災害應變中心或權責部會申請協助及支援。

#### 6.5 疏散撤離執行狀況回報

各地疏散撤離及收容安置狀況應由區災害應變中心彙整陳報市災害應變中心，再由市災害應變中心通報至中央災害應變中心。

#### 6.6 危機解除及復原

水災危機解除，由區災害應變中心通知各避難所之民眾返家，並通報市災害應變中心，再由市災害應變中心通報至中央災害應變中心。若有民眾家園嚴重受損無法居住即需進行安置，避難所立即進行清潔與復原工作。

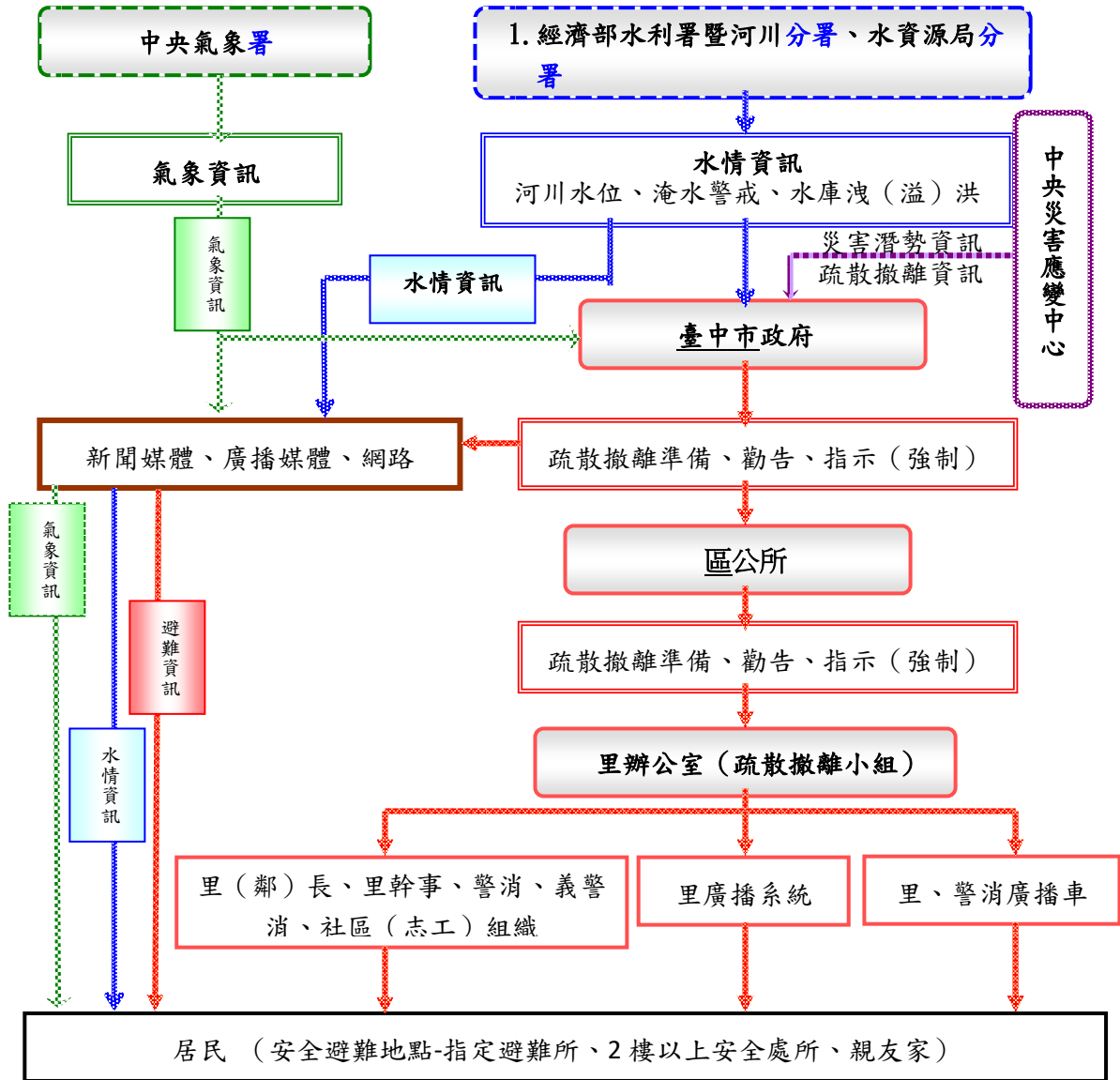
### 7. 疏散撤離作業檢討

7.1 每年汛期前(定期)及重大水災後(不定期)，市政府及區公所必須重新檢討疏散撤離作業運作情況，包含水災危險地點重新勘定、保全對象確認、避難處所及避難路線安全性重新評估等，並納入「水災危險潛勢地區保全計畫」內實施。

7.2 市政府與區公所每年應加強疏散撤離相關教育訓練及演習。

附件 8.1

### 水災疏散撤離資訊傳遞流程圖



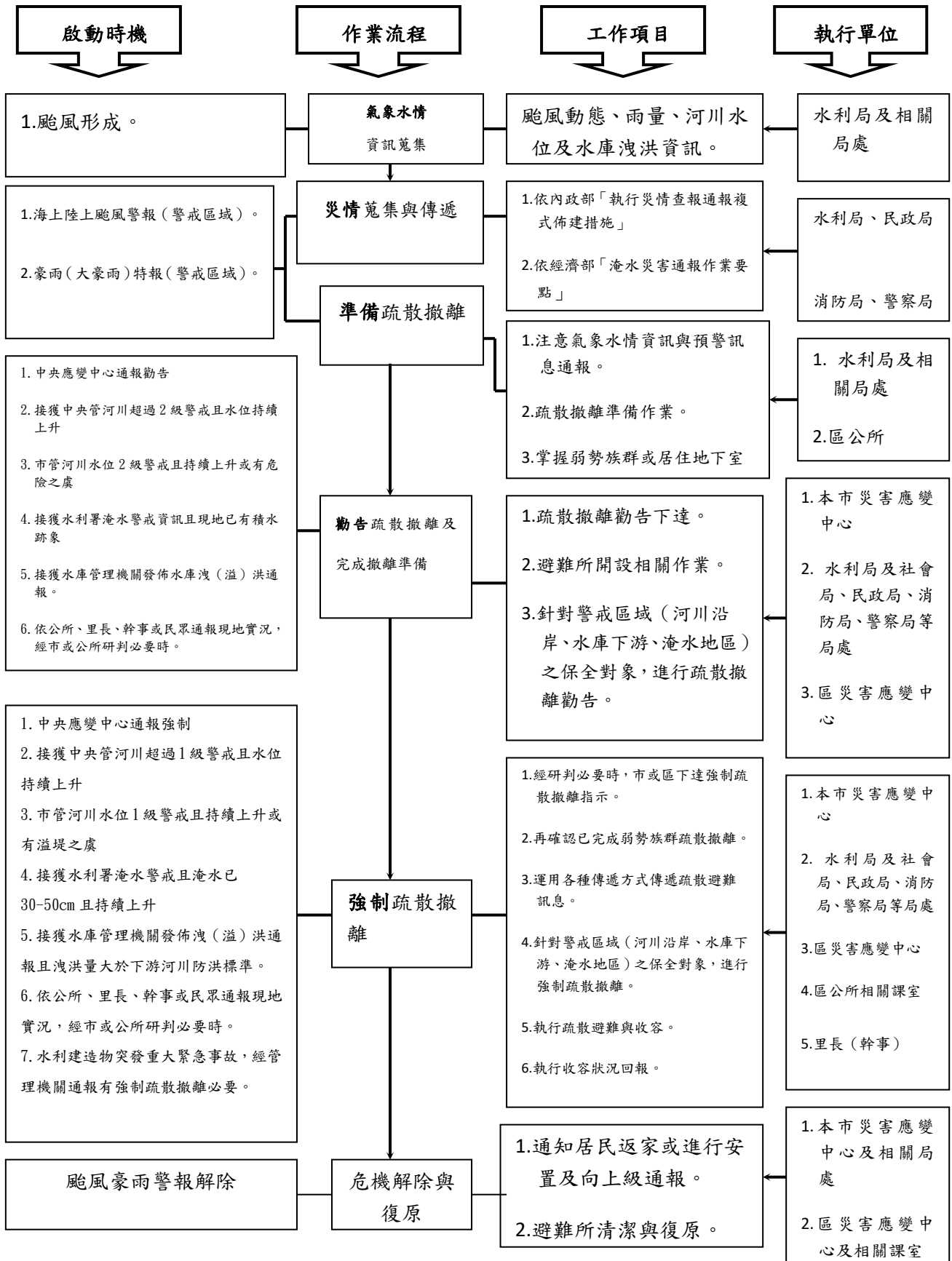
附件 8.2 各級政府災時對疏散撤離之作業分工事項表

單位 執行內容	中央 政府	市政府	區公所	里	備註
1. 提供地方警戒資訊	◎ (給縣市)	○ (給區)	○ (給里)		含公路通阻與封橋封路資訊
2. 劃定管制區	△ (協助縣市)	◎ (負責劃定)	○ (協助市)		管制區禁止民眾進入活動
3. 劃定應撤離里		○ (協助區)	◎ (負責劃定)		
4. 建立應撤離名冊		△ (協助並確認)	○ (綜整名冊)	◎ (統籌負責)	區公所應調派必要行政人力，協助里進行調查作業
5. 收容場所準備	△ (其他支援)	○ (協助並確認)	◎ (統籌負責)		含各類物資之整備
6. 提供交通工具	△ (其他支援)	◎ (統籌負責)	○ (協助)		
7. 下達疏散撤離命令 並通知應撤離里		○ (協助區)	◎ (統籌負責)		
8. 通知應撤離民眾			○ (協助並確認)	◎ (統籌負責)	由警政、消防系統共同協助里辦理通知民眾撤離事宜(含集合時間及地點之通知)
9. 回報中央疏散情形		◎ (統籌負責)	○ (協助)		輸入 EMIC 災情系統
10. 通知民眾返家		△ (交通支援)	◎ (統籌負責)	○ (協助並確認)	

備註：◎主辦○協辦△支援

附件 8.3

水災疏散撤離作業流程圖



# 臺中市南屯區災害應變中心

## 標準作業程序

中華民國 107 年 7 月 5 日公所民字 1070016233 號函定稿

中華民國 108 年 11 月 27 日公所民字 1080032818 號函修正第二版

中華民國 110 年 12 月 8 日公所民字 1100034146 號函修正第三版

中華民國 112 年 11 月 23 日公所民字 11200236091 號函修正第四版

# 南屯區災害應變中心標準作業程序

## 1. 目的

本作業之手冊在於建構完善之災害通報系統與健全緊急應變體系，俾迅速掌握災害狀況，即時通報傳遞災情並指揮、聯繫、協調相關單位處理災害搶救事宜，運用各項防救災資源，期將災害影響降至最低。

## 2. 適用範圍

本作業程序適用於本區災害應變中心相關作業。

## 3. 參考資料

- 3.1 災害防救法。
- 3.2 臺中市地區災害防救計畫。
- 3.3 臺中市區級災害應變中心作業要點。
- 3.4 臺中市南屯區地區災害防救計畫。
- 3.5 臺中市災害應變中心作業要點。

## 4. 權責單位

南屯區災害應變中心編組人員。

## 5. 任務分工事項

- 5.1 加強災害防救相關機關之縱向指揮、督導及橫向協調、聯繫事宜，處理各項災害應變措施。
- 5.2 掌握各種災害狀況，即時傳遞災情，並通報相關單位應變處理。
- 5.3 災情之蒐集、評估、處理、彙整、管制及報告事項。
- 5.4 緊急救災人力、物資之調度、支援事項。
- 5.5 其他有關防救災事項。

## 6. 作業程序

- 6.1 災前整備

- 6.1.1 接獲成立區級災害應變中心指令，即通知編組人員，依規定通知時間內到達災害應變中心完成進駐作業。
- 6.1.2 發生重大災害或有發生之虞時，得以書面或口頭報告市長即時成立該區災害應變中心，並於三日內補提書面報告，並完成「災害應變中心開設通報單」。
- 6.1.3 由區長兼任指揮官，主任秘書兼任副指揮官，受市級災害應變中心之指揮，執行區內重大災害應變事宜，指揮官不在或未到達前，代理順序為主任秘書、民政課課長。
- 6.1.4 因地震或其它災害發生，致本市電信通訊、電力中斷時，區級災害應變中心人員應不待通知，主動到達災害應變中心完成進駐，展開各項緊急應變措施。
- 6.1.5 各編組組長應攜帶動員人力、機具表報到（如於夜間或假日成立，於報到時填寫）。
- 6.1.6 完成應變中心場地佈置。
- 6.1.7 召開防災整備會議。災害類型分析及災情研判報告（幕僚查報組）
- 6.1.8 指揮官於整備會議，各組組長報告：人員、裝備、機具、資源整備情形。並依實際需要，進入待命。
- 6.1.9 指揮官指（裁）示。
- 6.2 災害緊急應變
  - 6.2.1 搶救組透過警察分局及消防勤務指揮系統，蒐集災情，隨時回報轄區內受災情況及搶救工作進度。
  - 6.2.2 指揮官及相關人員因災情勘查需要之交通工具，由公所訂立開口契約調度提供，不足部分則請警察分局、消防分隊協助提供；另請消防局、警察分局分別提供警用無線電乙具，供勘、救災指揮調度使用。
  - 6.2.3 遇重大災情發生，請指揮官商請國軍支援，以利執行勘、救災指揮調度工作。
  - 6.2.4 區級災害應變中心無法因應災害規模時，應向市級災害應變中心請求支援，該災害防救業務主管機關應向市級災害應變中心指揮官報核後，依相關規定向中央災害應變中心請求支援協助。

6.2.5 災害應變中心應有固定作業場所，設置傳真、聯絡電話及相關必要設備，指定二十四小時聯繫待命人員，受理電話及傳真通報，對於突發狀況，立即反映與處理。

6.2.6 災害應變中心應於災害發生或有發生之虞時即行運作，主動互相聯繫協調通報，並執行災情蒐集、查證、彙整、通報、災害搶救及救災資源調度等緊急措施。

### 6.3 災害應變處理：

6.3.1 接獲災情通報，幕僚查報組應立即填報災害緊急通報記錄表陳核，並同步交由任務權責編組人員憑辦及通報市級災害應變中心彙整。

6.3.2 各組除依據通報表轉請權責單位立即處理外，另將處理情形填具大事紀要表陳核，以利查考。

6.3.3 轄內可能發生重大災害易生危險之地區，於災害應變之必要範圍內，由治安交通組提出劃定管制區域及管制時間建議，並向市級災害應變中心通報。

6.3.4 針對時間急迫之救災、救難、救護、緊急災變搶救支援，非經空中運送，將影響緊急醫療救護時效等人力無法達到救援目的之災難，由市級災害應變中心直接以電話或傳真申請表，向行政院國家搜救中心提出空中救援申請並知會現場之警察及消防人員。

6.3.5 前述災害應變程序、處理經過及辦理結果，各業管承辦編組人員需立即載明於災情通報記錄及大事紀要表。

6.3.6 各層級災害處理，各編組人員需全程管制、追蹤，對於重大災害發生，救援單位無法即時辦理個案，應隨時通報最新救援情形或請求市應變中心支援。

6.3.7 依據市災害應變中心或區級指揮官之命令，執行必要之勸導或強制疏散撤離作業。由幕僚查報組協同里辦公處及相關單位，針對危險區域之民眾，進行疏散或撤離。

6.3.8 人員疏散之宣導及交通運輸工具、路徑選擇等事項，由搶救、收容救濟、幕僚查報組依實際狀況研商後，陳請指揮官裁示。

6.3.9 轄區內之受災民眾臨時避難收容處所地點，應考量災害類型（如風、水、土石流等重大災害）及後續災害發生之可能，並依避難、收容之需求，開設轄區內收容場所，立即辦理民眾安置與安全照護。

6.3.10 有關協助受災民眾疏散、安置諸般事宜，由搶救、幕僚查報（里幹事）、收容救濟、環保、醫護（安置人員醫療及衛生諮詢）組共同辦理；臨時避難收容處所門禁、警戒事宜，由治安交通組協請民防、義警、義交及守望相助隊辦理。

6.3.11 必要時聯絡緊急開口合約廠商（包含：物資開口合約、工程開口合約、車輛開口合約等），協助進行搶救災。

6.3.12 災害未解除警報前（人身安全無虞時），由幕僚查報組通知里幹事會同警勤區警員、里長前往勘災，發現有受災情形 即製作災害會勘紀錄表。

6.3.13 維生管線損壞導致無法供電供水等諸般事宜，由維生管線組負責辦理修繕維護。

6.3.14 有關各任務編組防救（災）工作準據，悉依各組標準作業程序辦理。

#### 6.4 災後復原：

6.4.1 災害狀況已獲控制或災情已趨緩和時，指揮官得縮小編組規模，對已無執行應變任務需要者予以歸建。

6.4.2 區級災害應變中心縮小編組後，必要時得酌留部分編組人員，持續服務市民。

6.4.3 區級災害應變中心由區長報經市級災害應變中心指揮官裁示後，得撤除之，並將撤除事由、時間告知各災害業務主管機關。

### 7. 附記

7.1 區級應變中心成立後，幕僚查報組需彙計災情並透過災情管理資訊系統(EMIC)向市級災害應變中心通報，以利彙整全市災情。

7.2 災害應變中心應備物品：

7.2.1 作業資料夾（含指揮官、副指揮官及各任務編組）。

7.2.2 各級災害應變中心及各橫向防救單位電話表。

7.2.3 市級防（救）災資源分布圖、災害地點顯示圖。

7.2.4 防救器材箱（內置相關勘災及應變中心應用物品）。

7.2.5 電話錄音設備。

7.2.6 筆記型電腦。

7.2.7 衛星電話。

7.2.8 電視。

7.2.9 桌上型電腦。

7.2.10 傳真機。

7.2.11 印表機。

7.2.12 影印機。

7.2.13 各式表單清冊。

### 7.3 任務編組人員執勤規定

7.3.1 區級災害應變中心成立時，非特殊原因及不可抗力因素，均由組長親自攜帶人力、機具統計表報到執勤。

7.3.2 編組人員因故未能報到執勤者，應由各該編組第一順位代理人員（依此類推）遞補執勤，並註記前者未能報到之原因。

## 8. 附件：

8.1 南屯區公所災害應變中心編組架構圖。

8.2 災害應變中心聯絡電話一覽表。

8.3 南屯區公所災害應變中心任務編組表。

8.4 臺中市南屯區公所災害應變中心編組人員輪值簽到、退表。

8.5 臺中市南屯區災害應變中心○○○○災害整備、應變第 次會議記錄表。

8.6 臺中市南屯區災害應變中心○○○○災害整備、應變第 次會議簽到單。

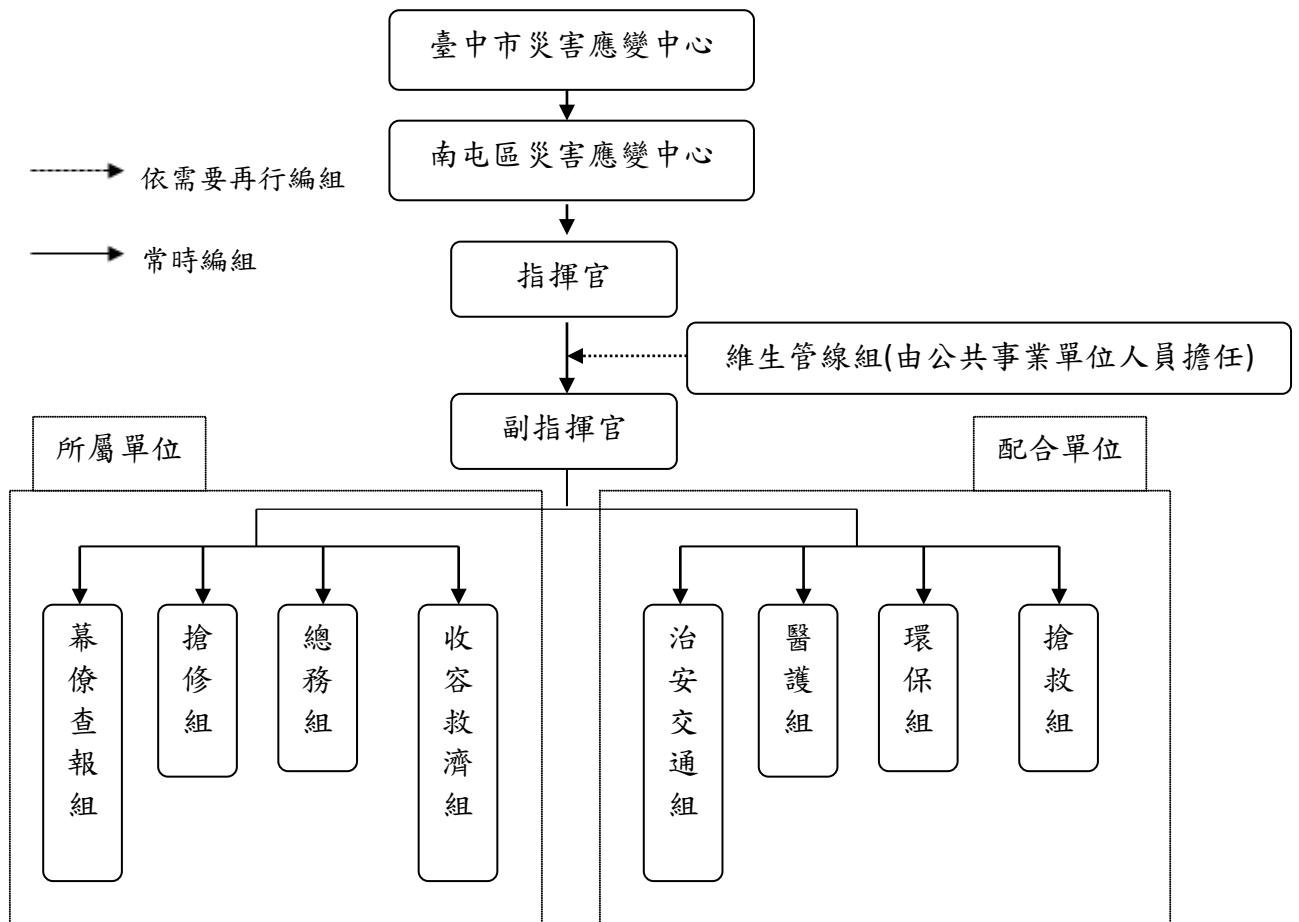
8.7 南屯區災害應變中心防災整備檢查表。

8.8 南屯區災害應變中心開設通報單。

8.9 南屯區災害應變中心撤除通報單。

8.10 南屯區災害應變中心派員進駐通報單。

### 臺中市南屯區災害應變中心編組架構圖



# 臺中市南屯區災害應變中心 標準作業程序

中華民國 107 年 7 月 5 日

公所民字 1070016233 號函定稿

中華民國 108 年 11 月 27 日

公所民字 1080032818 號函修正第二版

中華民國 110 年 12 月 8 日

公所民字 1100034146 號函修正第三版

中華民國 112 年 11 月 23 日

公所民字 11200236091 號函修正第四版

中華民國 114 年 12 月 10 日

公所民字第 1140036305 號函修正第五版

# 南屯區災害應變中心標準作業程序

## 1. 目的

本作業手冊在於建構完善之災害通報系統與健全緊急應變體系，俾迅速掌握災害狀況，即時通報傳遞災情並指揮、聯繫、協調相關單位處理災害搶救事宜，運用各項防救災資源，期將災害影響降至最低。

## 2. 適用範圍

本作業程序適用於本區災害應變中心相關作業。

## 3. 參考資料

- 3.1 災害防救法。
- 3.2 臺中市地區災害防救計畫。
- 3.3 臺中市區級災害應變中心作業要點。
- 3.4 臺中市南屯區地區災害防救計畫。
- 3.5 臺中市災害應變中心作業要點。

## 4. 權責單位

南屯區災害應變中心編組人員。

## 5. 任務分工事項

- 5.1 加強災害防救相關機關之縱向指揮、督導及橫向協調、聯繫事宜，處理各項災害應變措施。
- 5.2 掌握各種災害狀況，即時傳遞災情，並通報相關單位應變處理。
- 5.3 災情之蒐集、評估、處理、彙整、管制及報告事項。
- 5.4 緊急救災人力、物資之調度、支援事項。
- 5.5 其他有關防救災事項。

## 6. 作業程序

- 6.1 災前整備

6.1.1 接獲成立區級災害應變中心指令，即透過簡訊、通訊軟體等多元方式通知編組人員，依規定通知時間內到達災害應變中心完成進駐作業。

6.1.2 發生重大災害或有發生之虞時，得以書面或口頭報告市長即時成立該區災害應變中心，並於三日內補提書面報告，並完成「災害應變中心開設通報單」。

6.1.3 由區長兼任指揮官，主任秘書兼任副指揮官，受市級災害應變中心之指揮，執行區內重大災害應變事宜，指揮官不在或未到達前，代理順序為主任秘書、民政課課長。

6.1.4 因地震或其它災害發生，致本市電信通訊、電力中斷時，區級災害應變中心人員應不待通知，主動到達災害應變中心完成進駐，展開各項緊急應變措施。

6.1.5 各編組組長應攜帶動員人力、機具表報到（如於夜間或假日成立，於報到時填寫）。

6.1.6 完成應變中心場地佈置。

6.1.7 召開防災整備會議。災害類型分析及災情研判報告（幕僚查報組）

6.1.8 指揮官於整備會議，各組組長報告：人員、裝備、機具、資源整備情形。並依實際需要，進入待命。

6.1.9 指揮官指（裁）示。

## 6.2 災害緊急應變

6.2.1 搶救組透過警察分局及消防勤務指揮系統，蒐集災情，隨時回報轄區內受災情況及搶救工作進度。

6.2.2 指揮官及相關人員因災情勘查需要之交通工具，由公所訂立開口契約調度提供，不足部分則請警察分局、消防分隊協助提供；另請消防局、警察分局分別提供警用無線電乙具，供勘、救災指揮調度使用。

6.2.3 遇重大災情發生，請指揮官商請國軍支援，以利執行勘、救災指揮調度工作。

6.2.4 區級災害應變中心無法因應災害規模時，應向市級災害應變中心請求支援，該災害防救業務主管機關應向市級災害應變中心指揮官報核後，依相關規定向中央災害應變中心請求支援協助。

6.2.5 災害應變中心應有固定作業場所，設置傳真、聯絡電話及相關必要設備，指定二十四小時聯繫待命人員，受理電話及傳真通報，對於突發狀況，立即反映與處理。

6.2.6 災害應變中心應於災害發生或有發生之虞時即行運作，主動互相聯繫協調通報，並執行災情蒐集、查證、彙整、通報、災害搶救及救災資源調度等緊急措施。

### 6.3 災害應變處理：

6.3.1 接獲災情通報，幕僚查報組應立即填報災害緊急通報紀錄表陳核，並同步交由任務權責編組人員憑辦及通報市級災害應變中心彙整。

6.3.2 各組除依據通報表轉請權責單位立即處理外，另將處理情形填具大事紀要表陳核，以利查考。

6.3.3 轄內可能發生重大災害易生危險之地區，於災害應變之必要範圍內，由治安交通組提出劃定管制區域及管制時間建議，並向市級災害應變中心通報。

6.3.4 針對時間急迫之救災、救難、救護、緊急災變搶救支援，非經空中運送，將影響緊急醫療救護時效等人力無法達到救援目的之災難，由市級災害應變中心直接以電話或傳真申請表，向行政院國家搜救指揮中心提出空中救援申請並知會現場之警察及消防人員。

6.3.5 前述災害應變程序、處理經過及辦理結果，各業管承辦編組人員需立即載明於災情通報紀錄及大事紀要表。

- 6.3.6 各層級災害處理，各編組人員需全程管制、追蹤，對於重大災害發生，救援單位無法即時辦理個案，應隨時通報最新救援情形或請求市應變中心支援。
- 6.3.7 依據市災害應變中心或區級指揮官之命令，執行必要之勸導或強制疏散撤離作業。由幕僚查報組協同里辦公處及相關單位，針對危險區域之民眾，進行疏散或撤離。
- 6.3.8 人員疏散之宣導及交通運輸工具、路徑選擇等事項，由搶救組、收容救濟組、幕僚查報組、治安交通組、搶修組、總務組依實際狀況研商後，陳請指揮官裁示。
- 6.3.9 轄區內之受災民眾臨時避難收容處所地點，應考量災害類型（如風、水、土石流等重大災害）及後續災害發生之可能，並依避難、收容之需求，開設轄區內收容場所，立即辦理民眾安置與安全照護。
- 6.3.10 有關協助受災民眾疏散、安置諸般事宜，由搶救組、幕僚查報組（里幹事）、收容救濟組、治安交通組、搶修組、總務組、環保組、醫護組（安置人員醫療及衛生諮詢）組共同辦理；臨時避難收容處所門禁、警戒事宜，由治安交通組協請民防、義警、義交及守望相助隊辦理。
- 6.3.11 必要時聯絡緊急開口合約廠商（包含：物資開口合約、工程開口合約、車輛開口合約等），協助進行搶救災。
- 6.3.12 災害未解除警報前（人身安全無虞時），由幕僚查報組通知里幹事會同警勤區警員、里長前往勘災，發現有受災情形即製作災害會勘紀錄表。
- 6.3.13 維生管線損壞導致無法供電供水等諸般事宜，由維生管線組負責辦理修繕維護。
- 6.3.14 有關各任務編組防救（災）工作準據，悉依各組標準作業程序辦理。

## 6.4 災後復原：

6.4.1 災害狀況已獲控制或災情已趨緩和時，指揮官得縮小編組規模，對已無執行應變任務需要者予以歸建。

6.4.2 區級災害應變中心縮小編組後，必要時得酌留部分編組人員，持續服務市民。

6.4.3 區級災害應變中心由區長報經市級災害應變中心指揮官裁示後，得撤除之，並將撤除事由、時間告知各災害業務主管機關。

## 7. 附記

7.1 區級應變中心成立後，幕僚查報組需彙計災情並透過應變管理資訊雲端服務系統(EMIC)向市級災害應變中心通報，以利彙整全市災情。

### 7.2 災害應變中心應備物品：

7.2.1 作業資料夾（含指揮官、副指揮官及各任務編組）。

7.2.2 各級災害應變中心及各橫向防救單位電話表。

7.2.3 市級防（救）災資源分布圖、災害地點顯示圖。

7.2.4 防救器材箱（內置相關勘災及應變中心應用物品）。

7.2.5 電話錄音設備。

7.2.6 筆記型電腦。

7.2.7 衛星電話。

7.2.8 電視。

7.2.9 桌上型電腦。

7.2.10 傳真機。

7.2.11 印表機。

7.2.12 影印機。

7.2.13 各式表單清冊。

### 7.3 任務編組人員執勤規定

7.3.1 區級災害應變中心成立時，非特殊原因及不可抗力因素，均由組長親自攜帶人力、機具統計表報到服勤。

7.3.2 編組人員因故未能報到執勤者，應由各該編組第一順位代理人員

(依此類推)遞補執勤，並註記前者未能報到之原因。

**8. 附件：**

8.1 南屯區公所災害應變中心編組架構圖。

8.2 災害應變中心聯絡電話一覽表。

8.3 南屯區公所災害應變中心任務編組表。

8.4 臺中市南屯區災害應變中心編組人員輪值簽到、退表。

8.5 臺中市南屯區災害應變中心○○○○災害整備、應變第 次會議紀錄表。

8.6 臺中市南屯區災害應變中心○○○○災害整備、應變第 次會議簽到單。

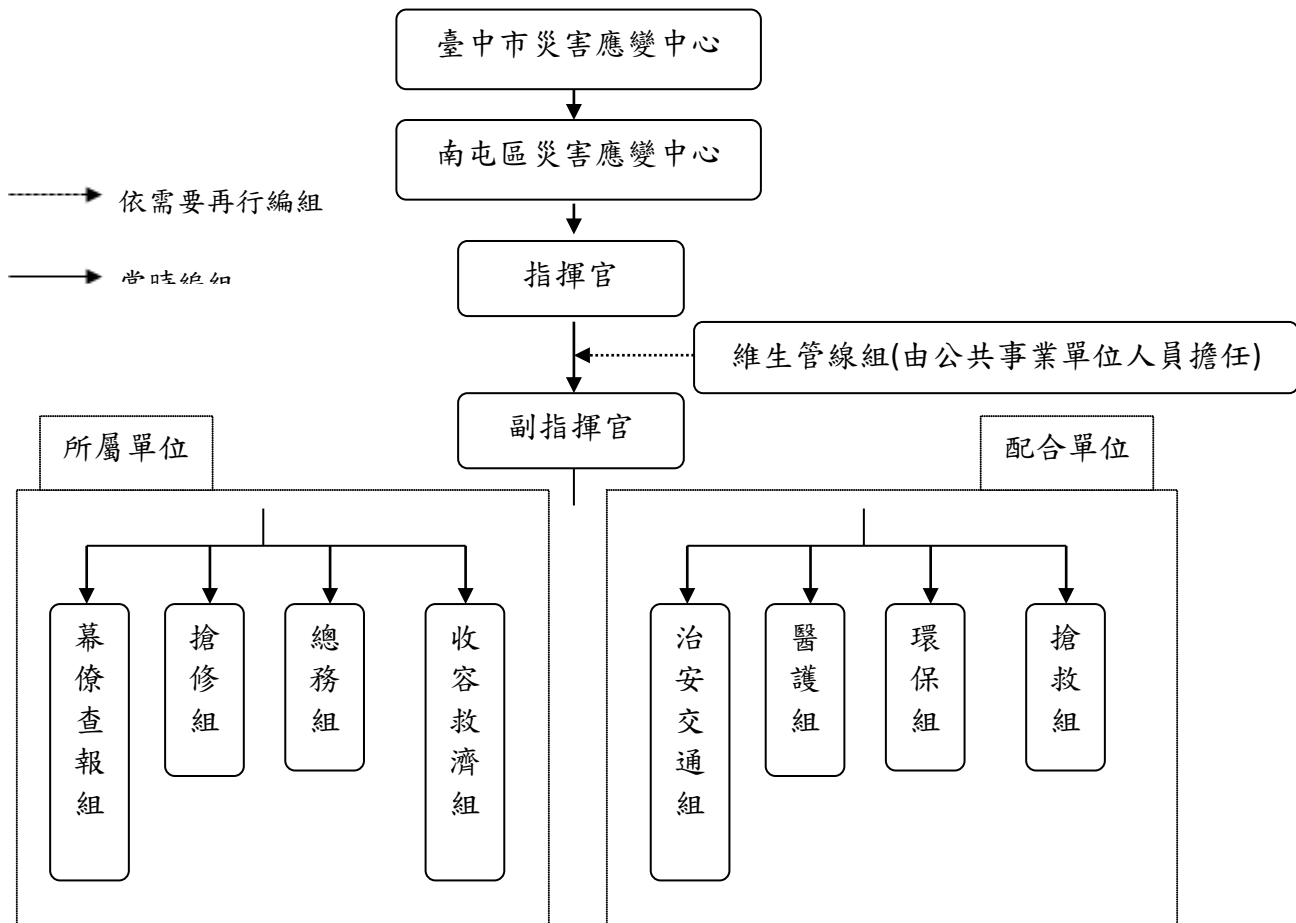
8.7 臺中市南屯區災害應變中心防災整備檢查表。

8.8 臺中市南屯區災害應變中心開設通報單。

8.9 臺中市南屯區災害應變中心撤除通報單。

8.10 臺中市南屯區災害應變中心派員進駐通報單。

### 臺中市南屯區災害應變中心編組架構圖



## 臺中市南屯區災害應變中心聯絡電話一覽表

更新日期：115年2月26日

單位	職稱	姓名	原職	辦公電話	行動電話
臺中市南屯區公所	指揮官	林秋萬	區長	24752799#601	0932-*****
	副指揮官	謝智萍	主任秘書	24752799#605	0908-*****
	幕僚查報組組長	叢倍梅	民政課課長	24752799#101	0923-*****
	幕僚查報組組員	何依鈴	里幹事	24752799#120	0972-*****
	幕僚查報組組員	陳孟瑜	課員	24752799#130	0952-*****
	幕僚查報組組員	陳郁錡	里幹事	24752799#113	0928-*****
	幕僚查報組組員	賴慧珠	里幹事	24752799#108	0911-*****
	幕僚查報組組員	紀致安	里幹事	24752799#107	0911-*****
	幕僚查報組組員	林格宇	里幹事	24752799#122	0953-*****
	幕僚查報組組員	羅元德	辦事員	24752799#114	0922-*****
	幕僚查報組組員	林芳琦	里幹事	24752799#106	0988-*****
	幕僚查報組組員	卓佩瑩	里幹事	24752799#110	0961-*****
	幕僚查報組組員	林佩靜	里幹事	24752799#704	0979-*****
	幕僚查報組組員	朱延璐	課員	24752799#123	0931-*****
	幕僚查報組組員	初天霈	里幹事	24752799#112	0919-*****
	幕僚查報組組員	王錦堂	里幹事	24752799#105	0931-*****
	幕僚查報組組員	謝明華	里幹事	24752799#111	0982-*****
	幕僚查報組組員	李宗松	課員	24752799#127	0916-*****
	幕僚查報組組員	林秉正	里幹事	24752799#109	0953-*****
	幕僚查報組組員	江芳玲	課員	24752799#705	0919-*****
	幕僚查報組組員	莊潔安	里幹事	24752799#115	0925-*****
	幕僚查報組組員	楊致衍	里幹事	24752799#124	0988-*****
	幕僚查報組組員	黃好菲	約僱人員	24752799#116	0975-*****
	幕僚查報組組員	陳雯	辦事員	24752799#121	0952-*****
	幕僚查報組組員	游淑卿	課員	24752799#126	0923-*****
	幕僚查報組組員	羅好萱	課員	24752799#128	0983-*****
	幕僚查報組組員	洪啟安	里幹事	24752799#119	0988-*****
	幕僚查報組組員	程瑩婕	課員	24752799#610	0919-*****
	幕僚查報組組員	童國偉	行政助理	24752799#125	0911-*****
	幕僚查報組組員	游芸甄	行政助理	24752799#703	0983-*****
幕僚查報組組員	陳姿吟	行政助理	24752799#129	0912-*****	
幕僚查報組組員	廖曉鵬	行政助	24752799#706	0933-*****	

單位	職稱	姓名	原職	辦公電話	行動電話
			理		
	幕僚查報組組員	江秀基	行政助理	24752799#104	0936-*****
	幕僚查報組組員	賴俞婷	行政助理	24752799#611	0933-*****
	搶修組組長	陳志煉	公用課課長	24752799#701	0960-*****
	搶修組副組長	謝家禾	農建課課長	24752799#801	0926-*****
	搶修組組員	張家豪	技士	24752799#737	0936-*****
	搶修組組員	楊惠文	助理員	24752799#305	0905-*****
	搶修組組員	徐啟斌	助理員	24752799#309	0918-*****
	搶修組組員	程薰徵	助理員	24752799#810	0972-*****
	搶修組組員	陳映瑜	里幹事	24752799#303	0956-*****
	搶修組組員	陳榮峯	技佐	24752799#306	0989-*****
	搶修組組員	吳哲印	技士	24752799#809	0919-*****
	搶修組組員	顏瑞宏	技士	24752799#815	0976-*****
	搶修組組員	廖政南	課員	24752799#736	0911-*****
	搶修組組員	劉佳興	課員	24752799#807	0910-*****
	搶修組組員	林利娜	課員	24752799#734	0936-*****
	搶修組組員	蔡青霖	課員	24752799#814	0980-*****
	搶修組組員	葉俊余	助理員	24752799#808	0989-*****
	搶修組組員	方薇誼	課員	24752799#304	0927-*****
	搶修組組員	林玉琴	行政助理	24752799#735	0936-*****
	搶修組組員	陳琳臻	行政助理	24752799#804	0928-*****
	搶修組組員	賴玉欣	行政助理	24752799#812	0963-*****
	收容救濟組組長	杜秀貞	社會課課長	24752799#201	0933-*****
	收容救濟組組員	吳旻瑾	課員	24752799#206	0918-*****
	收容救濟組組員	蔡篤茂	課員	24752799#220	0921-*****
	收容救濟組組員	陳怡君	課員	24752799#212	0921-*****
	收容救濟組組員	黃珮琳	課員	24752799#213	0983-*****
	收容救濟組組員	陳圳明	課員	24752799#211	0984-*****
	收容救濟組組員	邱資庭	里幹事	24752799#204	0937-*****
	收容救濟組組員	凌榕穗	助理員	24752799#207	0928-*****
	收容救濟組組員	蔡琬蓁	課員	24752799#607	0919-*****
	收容救濟組組員	王智香	約僱人員	24752799#214	0923-*****
	收容救濟組組員	黃珮慈	行政助理	24752799#221	0928-*****
	收容救濟組組員	陳素卿	行政助	24752799#208	0937-*****

單位	職稱	姓名	原職	辦公電話	行動電話
			理		
	收容救濟組組員	江美玉	行政助理	24752799#302	0933-*****
	收容救濟組組員	余喬芳	行政助理	24752799#227	0972-*****
	收容救濟組組員	賴雅苓	行政助理	24752799#308	0970-*****
	收容救濟組組員	蔡旻欣	行政助理	24752799#205	0911-*****
	收容救濟組組員	江留美	行政助理	24752799#216	0978-*****
	總務組組長	李建林	秘書室主任	24752799#501	0931-*****
	總務組組員	顧琍玲	里幹事	24752799#505	0910-*****
	總務組組員	吳鳳鳳	課員	24752799#509	0987-*****
	總務組組員	黃豐茜	課員	24752799#508	0963-*****
	總務組組員	羅如君	課員	24752799#502	0929-*****
	總務組組員	鍾滋惠	書記	24752799#518	0934-*****
	總務組組員	賴庭杞	行政助理	24752799#519	0972-*****
	總務組組員	劉依宸	行政助理	24752799#521	0919-*****
	總務組組員	謝雅雯	行政助理	24752799#510	0932-*****
	總務組組員	王毅萍	行政助理	24752799#503	0905-*****
	總務組組員	王孟梧	行政助理	24752799#510	0966-*****
臺中市政府 消防局 第六大隊	搶救組組長	柯志明	組長	24737084	0928-*****
	搶救組組長	吳泰元	組長	24737084	0912-*****
	搶救組組員	曾政賢	組員	24737084	0933-*****
	搶救組組員	曹昌林	組員	24737084	0932-*****
臺中市政府 消防局 南屯分隊	搶救組組員	謝嘉益	分隊長	24755946	0912-*****
臺中市政府 消防局 春社分隊	搶救組組員	施盈孜	分隊長	23580818	0978-*****

單位	職稱	姓名	原職	辦公電話	行動電話
臺中市政府 消防局 工業區分 隊	搶救組組員	黃富忠	分隊長	23552119	0933-*****
臺中市 後備指揮 部	搶救組聯絡官	黃志桀	士官長	23134749	0985-*****
南屯區 清潔隊	環保組組長	陳秀玲	隊長	24711722	0919-*****
	環保組組員	張碧芬	隊員	24711722	0926-*****
臺中市政府 警察局 第四分 局保安民 防組	治安交通組組長	羅進能	組長	23892079	0935-*****
	治安交通組組員	吳英源	警員	23892079	0932-*****
南屯區 衛生所	醫護組組長	白秋微	主任	23827640#100	0931-*****
	醫護組組員	陳伶君	護理長	23827640#112	0963-*****
	醫護組組員	林淑惠	護理師	23827640#110	0989-*****

事業單位	姓名	職稱	聯絡電話	傳真
臺灣自來水股份有限公司 第四區管理處	陳舜歆	技術士	22442469(24hr)分機 105 0952-*****	22446777
中華電信股份有限公司 黎明機房	楊正義	股長	22541044 0921-*****	23446134
中華電信股份有限公司 台中營運處 第二客網中心	劉錫勛	股長	2355-4010 0910-*****	23592680
欣中天然氣股份有限公司 搶修科	蔡崇民	副工程師	23139999 分機 233 0912-*****	23174943
臺灣電力股份有限公司 臺中區營業處	洪賜銘	大屯巡修課 課長	22245131 分機 6681 0928-*****	23861202
台灣中油股份有限公司油品行銷事業 部 台中營業處	黃盛維	工安檢查員	22920130 分機 186 0932-*****	04-22974433

## 臺中市南屯區里長及里幹事聯絡清冊

更新日期：115 年 1 月 19 日

地址		里長、里幹事			
區	里別	職稱	姓名	聯絡資料(手機號碼)	

地址		里長、里幹事		
區	里別	職稱	姓名	聯絡資料(手機號碼)
南屯區	南屯里	里長	林秋潭	0916-*****
		里幹事	黃妤菲	0975-*****
	新生里	里長	盧坤炳	0912-*****
		里幹事	卓佩瑩	0961-*****
	文山里	里長	何中信	0923-*****
		里幹事	洪啟安	0988-*****
	永定里	里長	賴榮斌	0932-*****
		里幹事	賴慧珠	0911-*****
	三厝里	里長	黃俊銘	0931-*****
		里幹事	羅元德	0922-*****
	春社里	里長	李志洋	0928-*****
		里幹事	陳郁錡	0928-*****
	黎明里	里長	廖福田	0912-*****
		里幹事	林芳琦	0988-*****
	春安里	代理里長	林芳琦	0988-*****
		里幹事	林芳琦	0988-*****
	豐樂里	里長	蔡奇洲	0937-*****
		里幹事	賴慧珠	0911-*****
	田心里	里長	吳碧珣	0910-*****
		里幹事	莊絮安	0925-*****
	同心里	里長	蔡保秀	0920-*****
		里幹事	莊絮安	0925-*****
	楓樹里	里長	陳伯仲	0921-*****
		里幹事	初天霈	0919-*****
	三和里	里長	張家蓉	0928-*****
		里幹事	初天霈	0919-*****
	向心里	里長	蕭惠丰	0980-*****
		里幹事	卓佩瑩	0961-*****
	大業里	里長	賴樹杉	0910-*****
		里幹事	王錦堂	0931-*****
	文心里	里長	王國在	0935-*****
		里幹事	陳郁錡	0928-*****
三義里	里長	陳惠鈴	0932-*****	
	里幹事	王錦堂	0931-*****	
南屯區	中和里	里長	蔡德勇	0910-*****
		里幹事	林秉正	0953-*****
	惠中里	里長	沈呈融	0921-*****
		里幹事	謝明華	0982-*****
	大興里	里長	許鳳凰	0905-*****

地址		里長、里幹事		
區	里別	職稱	姓名	聯絡資料(手機號碼)
		里幹事	謝明華	0982-*****
	鎮平里	里長	廖秀麗	0921-*****
		里幹事	洪啟安	0988-*****
	大誠里	里長	王宗裕	0952-*****
		里幹事	林秉正	0953-*****
	大同里	里長	游月珠	0937-*****
		里幹事	羅元德	0922-*****
	寶山里	里長	廖振源	0910-*****
		里幹事	紀致安	0911-*****
	溝墘里	里長	郭錦興	0937-*****
		里幹事	紀致安	0911-*****

## 臺中市南屯區災害應變中心編組暨任務分工表

更新日期：114 年 12 月 3 日

編組名稱	編 組 人 員	任 務
指揮官	區 長      林 秋 萬 04-24752799 分機 601	綜理區災害防救工作
	主任秘書      謝 智 萍 04-24752799 分機 605	
幕 僚 查 報 組	民政課 課 長      叢 倍 梅 04-24752799 分機 101	一、 負責指揮幕僚作業事宜。 二、 督導災害防救組織功能。 三、 勘查統計民間災情事項。 四、 協助辦理救濟事項。 五、 協助辦理收容事項。 六、 協助罹難家屬辦理喪葬善後事宜。 七、 其他有關業務權責事項。 八、
	社會課 課 長      杜 秀 貞 04-24752799 分機 201	
收 容 救 濟 組	公用課 課 長      陳 志 煉 04-24752799 分機 701	一、 受災民眾之登記、接待及管理事項。 二、 受災民眾統計、查報及其他有關事故之處理事項。 三、 臨時避難收容處所之指定、分配佈置、民生物資儲放、維持場所不斷電等事宜。 四、 重大災害調度車輛運送災民及救災物資。 五、 災民救濟口糧之發放事項。 六、 受災損害之救濟事項。 七、 各界捐贈救災民生物質之接受與轉發事項。 八、 其他有關業務權責事項。 九、
	農業及建設 課 長      謝 家 禾 04-24752799 分機 801	
搶 修 組	公用課 課 長      陳 志 煉 04-24752799 分機 701	一、 聯絡災害潛勢地區里長，隨時注意氣象報告，做好防災整備及疏散避難等措施。 二、 搶救所需工程機具、人力調配事項。 三、 輕微災情之搶修、搶險及復舊事項。 四、 其他有關業務權責事項。
	農業及建設 課 長      謝 家 禾 04-24752799 分機 801	

編組名稱	編 組 人 員		任 務
總務組	秘書室 主任	李建林	一、區級災害應變中心及臨時前進指揮所之佈置、視訊會議設備操作及維護、電訊之裝備維護及照明設備之維持等事項。 二、區級災害應變中心工作人員之飲食、寢具等供應及相關救災器材採購事項。 三、軍方支援部隊之接待及飲食供應事項。 四、其他有關業務權責事項。
	04-24752799 分機 501		
搶救組	臺中市政府 消防局 第六大隊組 長	柯志明	一、災害現場人命搶救、傷患搶救及民眾重大傷亡查報事項。 二、洽請軍方支援事項。 三、應變警戒事項。 四、整理災情傳遞、彙整、管制、統計、陳報及其他有關之文書作業事項。 五、其他有關重大災害之協調事項。 六、
		吳泰元	
	04-24737084		
	臺中市 後備指揮 部 聯絡官	黃志桀	
04-23130816			
醫護組	南屯區衛生 所 主任	白秋微	一、災害現場急救站規劃運作及藥品器材調度。 二、災害現場傷患後送醫療院所照顧事項。 三、評估災區食品衛生管理工作事項。 四、連繫各醫療院所、提供醫療協助事項。 五、災區疫情防治、監測、通報、調查及相關處理工作。 六、辦理臨時遺體安置場所消毒防疫事宜。 七、受災民眾心理創傷之輔導。 八、其他。
	04-23827640 分機 100		
環保組	南屯區清潔 隊 隊長	陳秀玲	一、急迫性垃圾清理工作。 二、側溝堵塞疏濬工作。 三、轄內路樹斷枝之清理。 四、災區環境消毒工作。 五、其他有關業務權責事項
	04-24711722		

編組名稱	編 組 人 員	任 務	
治 安 交 通 組	臺中市政府 警察局 第四分局 保安民防組 組 長	羅進能	<ul style="list-style-type: none"> <li>一、依指揮官劃定警戒區域執行勸導、限制或禁止人民進入或命其離去等事宜。</li> <li>二、負責災區現場警戒、治安維護、交通秩序維持事宜。</li> <li>三、協助遺體相驗及罹難者身分確認事宜。</li> <li>四、災區交通運輸之維護事項。</li> <li>五、其他有關業務權責事項。</li> </ul>
	23892079		
機 動 支 援 組	人 文 課 課 長	賴 淑 婷	<ul style="list-style-type: none"> <li>一、機動支援各組執行任務。</li> <li>二、機動協助連絡、協調事項。</li> <li>三、其他有關業務權責事項。</li> </ul>
	04-24752799 分機 601		
維 生 管 線 組	台灣自來水股份有限公司 第四區管理處 聯絡人陳技術士 04-22442469 分機 115		<ul style="list-style-type: none"> <li>一、電力供應維護搶修工作。</li> <li>二、自來水供應搶修工作。</li> <li>三、天然氣供應搶修工作。</li> <li>四、油料管線維護搶修工作。</li> <li>五、電信通訊維護搶修工作。</li> </ul>
	中華電信股份有限公司 黎明機房 聯絡人 楊股長 04-22541044		
	台中營運處第二客網中心 聯絡人 劉股長 04-23554010		
	欣中天然氣股份有限公司 搶修科 聯絡人 蔡副工程師 04-23139999 分機 233		
	台灣電力股份有限公司 臺中區營業處 聯絡人 洪課長 04-22245131 分機 6681		
台灣中油股份有限公司油 品行銷事業部 台中營業處 聯絡人 黃工安檢查員 04-22920130 分機 186			





# 臺中市南屯區災害應變中心

## ○○○○災害整備、應變第\_\_\_\_次會議紀錄表

一、會議時間： 年 月 日（星期 ） 午 時 分

二、會議地點：南屯區公所4樓災害應變中心

三、主持人： 紀錄：

四、出席人員：

五、主詞人致詞：

六、報告事項：

（一）請各防救編組單位就編組暨任務分工詳閱所轄執掌並回報辦理情況。

（二）請各防救編組單位就各單位編組人員值班名冊進行確認及連絡。

七、各任務編組任務報告：

（一）搶救組：

（二）治安交通組：

（三）醫護組：

（四）環保組：

（五）幕僚查報組：

（六）搶修組：

（七）總務組：

（八）收容救濟組：

（九）機動支援組：

八、主席裁示：

九、散會： 時 分

# 臺中市南屯區災害應變中心

## ○○○○災害整備、應變第\_\_\_\_次會議簽到單

一、時間： 年 月 日 午 時整

二、地點：南屯區公所

三、主席：

四、出席人員：

組別	編組職稱	所屬單位/職稱		簽到
指揮部	指揮官	南屯區公所	區長	
指揮部	副指揮官	南屯區公所		
幕僚查報組		南屯區公所		
搶修組		南屯區公所		
收容救濟組		南屯區公所		
總務組		南屯區公所		
搶救組		臺中市消防局第六 救災救護大隊		
搶救組		○○消防分隊		

組別	編組職稱	所屬單位/職稱	簽到
搶救組		後備指揮部	
治安交通組		警察局第四分局	
醫護組		南屯區衛生所	
環保組		南屯區清潔隊	
維生管線組		台灣自來水股份有限公司第四區管理處	
維生管線組		中華電信股份有限公司臺中營運處黎明機房	
維生管線組		欣中天然氣股份有限公司	
維生管線組		台灣電力股份有限公司臺中區營業處	
維生管線組		台灣中油股份有限公司油品行銷事業部台中營業處	

## 臺中市南屯區災害應變中心防災整備檢查表

更新日期： 年 月 日

項目	檢查細項	檢查結果		檢查時間	檢查人員簽名	備註
		正常	改善措施			
應變中心所需表單	1. 標準作業程序書					
	1.1 南屯區災害應變標準作業手冊	<input type="checkbox"/> 有	<input type="checkbox"/> 無			
	1.2 各編組標準作業流程	<input type="checkbox"/> 有	<input type="checkbox"/> 無			
	2. 公文簽呈	<input type="checkbox"/> 有	<input type="checkbox"/> 無			
	3. 南屯區應變中心進駐人員聯絡清冊	<input type="checkbox"/> 有	<input type="checkbox"/> 無			
	4. 南屯區應變中心開設通知簡訊草稿	<input type="checkbox"/> 有	<input type="checkbox"/> 無			
	5. 應變中心進駐人員回傳簡訊格式	<input type="checkbox"/> 有	<input type="checkbox"/> 無			
	6. 臺中市南屯區應變中心器材檢核表	<input type="checkbox"/> 有	<input type="checkbox"/> 無			
	7. 南屯區應變中心進駐人員聯繫表	<input type="checkbox"/> 有	<input type="checkbox"/> 無			
	8. 臺中市南屯區災害應變中心編組人員輪值簽到、退表	<input type="checkbox"/> 有	<input type="checkbox"/> 無			
	9. 南屯區災害應變中心防救災人員、機具報到表	<input type="checkbox"/> 有	<input type="checkbox"/> 無			
	10. 臺中市南屯區災害應變中心整備、應變會議紀錄表	<input type="checkbox"/> 有	<input type="checkbox"/> 無			
	11. 南屯區公所緊急撤離通知書	<input type="checkbox"/> 有	<input type="checkbox"/> 無			
	12. 南屯區撤離人數統計表	<input type="checkbox"/> 有	<input type="checkbox"/> 無			
	13. 南屯區災害應變中心災情彙計總表	<input type="checkbox"/> 有	<input type="checkbox"/> 無			
	14. 南屯區災害應變中心_____災害處理彙報表	<input type="checkbox"/> 有	<input type="checkbox"/> 無			
	15. 南屯區災害應變中心劃定警戒管制範圍建議申請表	<input type="checkbox"/> 有	<input type="checkbox"/> 無			
	16. 南屯區公所舉發違反災害防救法案件勸導通知書	<input type="checkbox"/> 有	<input type="checkbox"/> 無			
	17. 南屯區災害應變中心搶救組防災整備檢查表	<input type="checkbox"/> 有	<input type="checkbox"/> 無			
	18. 臺中市南屯區災害應變中心受理案件管制單	<input type="checkbox"/> 有	<input type="checkbox"/> 無			
19. 臺中市南屯區災害應變中心大事紀要表	<input type="checkbox"/> 有	<input type="checkbox"/> 無				
20. 南屯區災害應變中心災情清冊	<input type="checkbox"/> 有	<input type="checkbox"/> 無				

項目	檢查細項	檢查結果		檢查時間	檢查人員簽名	備註
		正常	改善措施			
器材設備	1. 電視	<input type="checkbox"/> 正常_____部	<input type="checkbox"/> 故障_____部 說明：			
	1.1 有線頻道	<input type="checkbox"/> 有	<input type="checkbox"/> 無			
	1.2 無線頻道	<input type="checkbox"/> 有	<input type="checkbox"/> 無			
	2. 電腦	<input type="checkbox"/> 正常_____部	<input type="checkbox"/> 故障_____部 說明：			
	3. 網路	<input type="checkbox"/> 正常	<input type="checkbox"/> 故障 說明：			
	4. 印表機	<input type="checkbox"/> 正常_____部	<input type="checkbox"/> 故障_____部 說明：			
	5. 傳真機	<input type="checkbox"/> 正常_____部	<input type="checkbox"/> 故障_____部 說明：			
	6. 電話 衛星電話	<input type="checkbox"/> 正常_____部	<input type="checkbox"/> 故障_____部 說明：			
	7. 單槍	<input type="checkbox"/> 正常_____部	<input type="checkbox"/> 故障_____部 說明：			
	8. 筆記型電腦	<input type="checkbox"/> 正常_____部	<input type="checkbox"/> 故障_____部 說明：			
	9. 麥克風	<input type="checkbox"/> 正常_____部	<input type="checkbox"/> 故障_____部 說明：			
	10. 音響設備	<input type="checkbox"/> 正常_____部	<input type="checkbox"/> 故障_____部 說明：			
11. 緊急發電機	<input type="checkbox"/> 正常_____部	<input type="checkbox"/> 故障_____部 說明：				
12. 緊急照明設備	<input type="checkbox"/> 正常_____部	<input type="checkbox"/> 故障_____部 說明：				
各式文件	13. 文書表件					
	13.1 行政區域圖	<input type="checkbox"/> 有	<input type="checkbox"/> 無			
	13.2 防災地圖	<input type="checkbox"/> 有	<input type="checkbox"/> 無			
	13.3 大事紀要表	<input type="checkbox"/> 有	<input type="checkbox"/> 無			
	13.4 土石流分佈圖	<input type="checkbox"/> 有	<input type="checkbox"/> 無			
	13.5 任務分工表	<input type="checkbox"/> 有	<input type="checkbox"/> 無			

南屯區公所製

## 臺中市南屯區災害應變中心開設通報單

### 臺中市南屯區災害應變中心開設通報單

一、案由：

二、開設時間： 年 月 日 時 分

三、開設層級： 級開設

四、開設地點：南屯區公所

五、南屯區災害應變中心連絡電話：

電話：04-24752799

傳真：04-24732423

承辦人：

指揮官：區長\_\_\_\_\_

此致

臺中市災害應變中心

電話：04-23811119

傳真：04-23820675

## 臺中市南屯區災害應變中心撤除通報單

### 臺中市南屯區災害應變中心撤除通報單

一、案由：

二、撤除時間： 年 月 日 時 分

三、地點：南屯區公所

四、南屯區災害應變中心連絡電話：

電話：04-24752799

傳真：04-24732423

承辦人：

指揮官：區長\_\_\_\_\_

此致

臺中市災害應變中心

電話：04-23811119

傳真：04-23820675

## 臺中市南屯區災害應變中心派員進駐通報單

<h3>臺中市南屯區災害應變中心通報單</h3>	
<b>受文者</b>	警察局第四分局、消防局第六救災救護大隊、臺電臺中服務所、南屯區清潔隊、南屯區衛生所、自來水公司第四區管理處、中華電信黎明機房、欣中天然氣公司、後備指揮部、本所各相關課室
<b>內 容</b>	<p>一、案由：因應「○○颱風」開設本區災害應變中心</p> <p>二、開設時間： 年 月 日 00 時 00 分</p> <p>三、開設層級：二級改一級開設</p> <p>四、地點：臺中市南屯區公所 4 樓(地址：南屯區永春東路 679 號)</p> <p>五、連絡電話：04-24752799</p> <p>    自動電話：無</p> <p>    傳真電話：04-24732423</p>
	請各編組單位派員進駐本區災害應變中心，並依權責做好防災整備、掌握救災人力，保持機動隨時動員。
<h3>南屯區災害應變中心</h3> <p>指揮官 000 區長</p>	