

檔 號：


保存年限：

澎湖縣西嶼鄉公所 公告

發文日期：中華民國115年6月5日

發文字號：澎西鄉民字第11501012162號

附件：



主旨：公告本鄉第一、二、三、四公墓範圍內土地禁葬事宜。

依據：殯葬管理條例第40條。

公告事項：

一、禁葬原因：強化公墓管理及未來土地有效整體規劃，落實改善傳統公墓管理，並配合政府鼓勵各鄉市公所保留一處公墓供土葬其餘禁葬之政策事宜，活化土地資源運用。

二、禁葬範圍：

(一)第一公墓：西嶼鄉合界段139地號。

(二)第二公墓：西嶼鄉竹灣段2238及2240地號。

(三)第三公墓：西嶼鄉二崁北段6地號。

(四)第四公墓：西嶼鄉大池段2339地號。

三、禁葬日期：自公告日起施行。

四、禁止事項：公告禁葬範圍內，禁止埋葬屍體（含骨灰、骨骸）及新建、增建、改建、修繕墳墓或其它形式骨灰（骸）存放設施。

五、違反本公告事項者，依殯葬管理條例及相關規定辦理。

鄉長李添進

土地建物查詢資料

澎湖縣西嶼鄉合界段 0139-0000地號

資料查詢時間：民國115年05月06日16時18分

頁次：1

土地標示部

登記日期：民國104年11月01日
 地目：墓
 使用分區：森林區
 民國115年01月
 地上建物建號：共0棟
 其他登記事項：重測前：合界頭段0103-0000地號

登記原因：地籍圖重測
 面積：****7,430.21平方公尺
 使用地類別：殯葬用地
 公告土地現值：****1,200元/平方公尺
 等則：28

土地所有權部

(0001) 登記次序：0001
 登記日期：民國046年07月02日
 原因發生日期：民國---年--月--日
 所有權人：澎湖縣
 統一編號：0001001600
 住址：(空白)
 管理者：澎湖縣西嶼鄉公所
 統一編號：96400905
 住址：澎湖縣西嶼鄉池東村72號

登記原因：總登記
 權利範圍：全部 *****1分之1*****
 權狀字號：104澎土字第022948號
 當期申報地價：115年01月*****52.0元/平方公尺
 前次移轉現值或原規定地價：
 067年10月 *****3.1元/平方公尺
 歷次取得權利範圍：全部 *****1分之1*****
 其他登記事項：(空白)

(資料顯示完畢)

列印人員：王柏榮
 收件號：115XA003226
 查驗號碼：115XA003226REG45595E0508A74A329E37DCDDA436A
 本查詢資料結果之處理及利用應依個人資料保護法相關規定辦理。



29



6R



土地建物查詢資料

澎湖縣西嶼鄉竹灣段 2238-0000地號

資料查詢時間：民國115年05月06日16時18分

頁次：1

土地標示部

登記日期：民國104年11月01日

登記原因：地籍圖重測

地目：墓

等則：28

面積：****3,048.01平方公尺

使用分區：風景區

使用地類別：殯葬用地

民國115年01月 公告土地現值：****1,300元/平方公尺

地上建物建號：共0棟

其他登記事項：重測前：竹篙灣段0260-0000地號

土地所有權部

(0001) 登記次序：0001

登記日期：民國046年07月02日

登記原因：總登記

原因發生日期：民國---年--月--日

所有權人：澎湖縣

統一編號：0001001600

住址：(空白)

管理者：澎湖縣西嶼鄉公所

統一編號：96400905

住址：澎湖縣西嶼鄉池東村72號

權利範圍：全部 *****1分之1*****

權狀字號：104澎土字第023141號

當期申報地價：115年01月*****50.0元/平方公尺

前次移轉現值或原規定地價：

067年10月 *****4.0元/平方公尺

歷次取得權利範圍：全部 *****1分之1*****

其他登記事項：(空白)

< 資料顯示完畢 >

列印人員：王柏榮

收件號：115XA003226

查驗號碼：115XA003226REG45595E0508A74A329E37DCDDA436A

本查詢資料結果之處理及利用應依個人資料保護法相關規定辦理。



土地建物查詢資料

澎湖縣西嶼鄉竹灣段 2240-0000地號

資料查詢時間：民國115年05月06日16時18分

頁次：1

土地標示部

登記日期：民國104年11月01日

登記原因：地籍圖重測

地目：墓

等則：--

面積：****2,964.05平方公尺

使用分區：風景區

使用地類別：殯葬用地

民國115年01月 公告土地現值：****1,300元/平方公尺

地上建物建號：共0棟

其他登記事項：重測前：竹篙灣段0261-0000地號

土地所有權部

(0001) 登記次序：0001

登記日期：民國046年07月02日

登記原因：總登記

原因發生日期：民國---年--月--日

所有權人：澎湖縣

統一編號：0001001600

住址：(空白)

管理者：澎湖縣西嶼鄉公所

統一編號：96400905

住址：澎湖縣西嶼鄉池東村72號

權利範圍：全部 *****1分之1*****

權狀字號：104澎土字第023142號

當期申報地價：115年01月*****50.0元/平方公尺

前次移轉現值或原規定地價：

067年10月 *****3.9元/平方公尺

歷次取得權利範圍：全部 *****1分之1*****

其他登記事項：(空白)

< 資料顯示完畢 >

列印人員：王柏榮

收件號：115XA003226

查驗號碼：115XA003226REG45595E0508A74A329E37DCDDA436A

本查詢資料結果之處理及利用應依個人資料保護法相關規定辦理。



XA



95

土地建物查詢資料

澎湖縣西嶼鄉二崁北段 0006-0000地號

資料查詢時間：民國115年05月06日16時18分

頁次：1

土地標示部

登記日期：民國095年10月26日
 地目：墓
 使用分區：風景區
 民國115年01月
 地上建物建號：共0棟
 其他登記事項：重測前：竹篙灣段3138-0000地號

等則：28
 面積：***22,420.02平方公尺
 使用地類別：殯葬用地
 公告土地現值：****1,200元/平方公尺

登記原因：地籍圖重測

土地所有權部

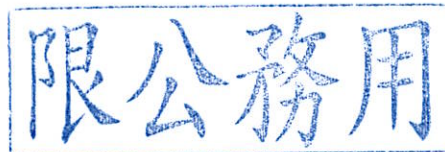
(0001) 登記次序：0001
 登記日期：民國046年07月02日
 原因發生日期：民國---年--月--日
 所有權人：澎湖縣
 統一編號：0001001600
 住址：(空白)
 管理者：澎湖縣西嶼鄉公所
 統一編號：96400905
 住址：澎湖縣西嶼鄉池東村72號

權利範圍：全部 *****1分之1*****
 權狀字號：098澎土字第004595號
 當期申報地價：115年01月*****50.0元/平方公尺
 前次移轉現值或原規定地價：
 067年10月 *****4.0元/平方公尺
 歷次取得權利範圍：全部 *****1分之1*****
 其他登記事項：(空白)

登記原因：總登記

〈 資料顯示完畢 〉

列印人員：王柏榮
 收件號：115XA003226
 查驗號碼：115XA003226REG45595E0508A74A329E37DCDDA436A
 本查詢資料結果之處理及利用應依個人資料保護法相關規定辦理。



土地建物查詢資料

澎湖縣西嶼鄉大池段 2339-0000地號

資料查詢時間：民國115年05月06日16時18分

頁次：1

***** 土地標示部 *****


登記日期：民國105年10月31日 登記原因：地籍圖重測
地目：墓 等則：28 面積：***25,633.51平方公尺
使用分區：森林區 使用地類別：殯葬用地
民國115年01月 公告土地現值：****1,300元/平方公尺
地上建物建號：共0棟
其他登記事項：重測前：大池角段2202-0000地號

***** 土地所有權部 *****

(0001) 登記次序：0001
登記日期：民國046年07月02日 登記原因：總登記
原因發生日期：民國---年--月--日
所有權人：澎湖縣
統一編號：0001001600
住址：(空白)
管理者：澎湖縣西嶼鄉公所
統一編號：96400905
住址：澎湖縣西嶼鄉池東村72號
權利範圍：全部 *****1分之1*****
權狀字號：106澎土字第001009號
當期申報地價：115年01月*****52.0元/平方公尺
前次移轉現值或原規定地價：
067年10月 *****4.0元/平方公尺
歷次取得權利範圍：全部*****1分之1*****
其他登記事項：(空白)

< 資料顯示完畢 >

列印人員：王柏榮
收件號：115XA003226
查驗號碼：115XA003226REG45595E0508A74A329E37DCDDA436A
本查詢資料結果之處理及利用應依個人資料保護法相關規定辦理。



澎湖縣西嶼鄉地籍圖查詢資料

資料查詢時間：民國115年05月06日16時18分 收件號：115XA003226
土地坐落：澎湖縣西嶼鄉合界段139地號共1筆

限公務用



列印人員：王柏榮



37

比例尺：1/1000

原比例尺：1/500

查驗碼：115XA003226PIC190FB42333916424189FBD4AE7EE3

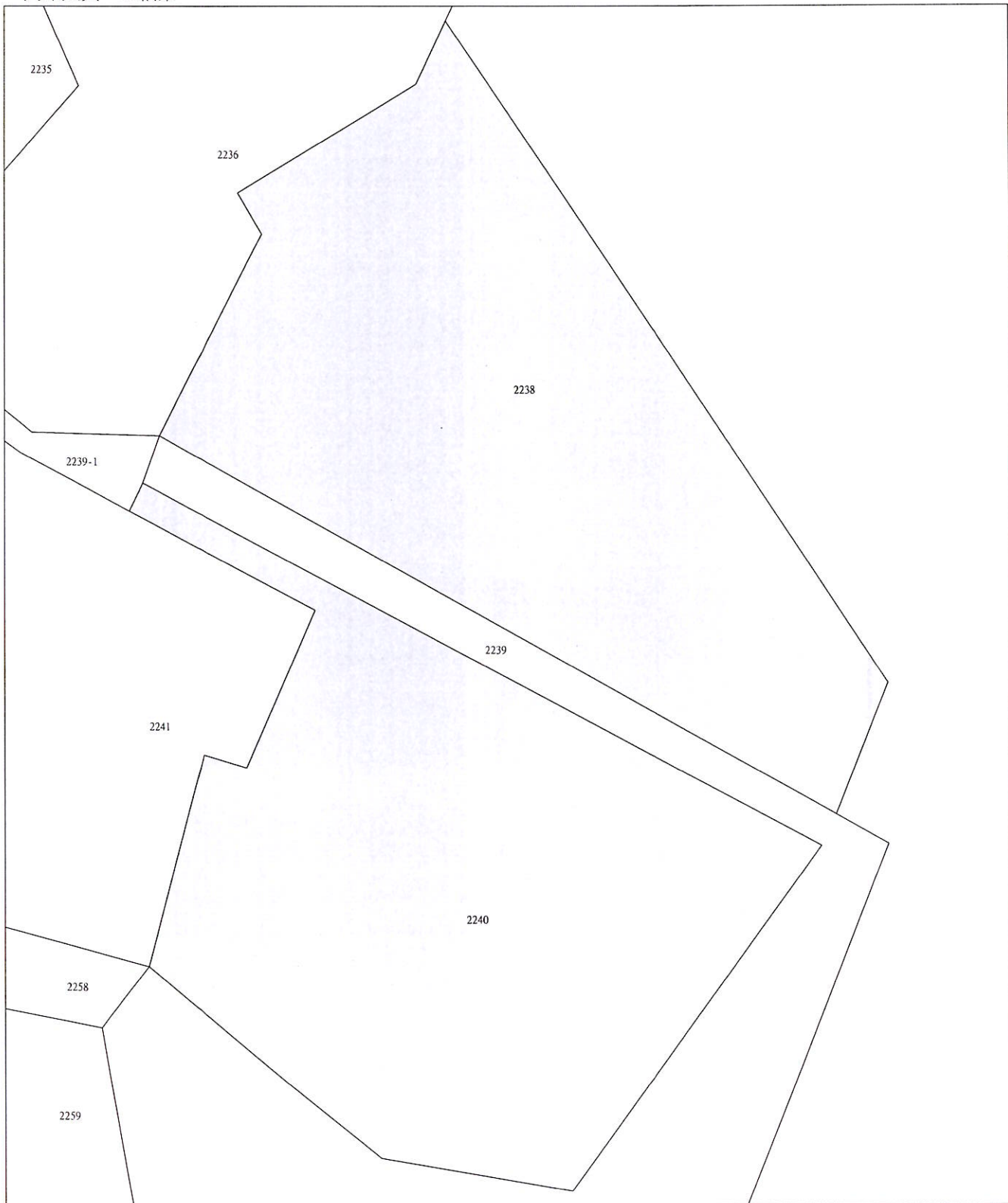
澎湖縣西嶼鄉地籍圖查詢資料

資料查詢時間：民國115年05月06日16時18分 收件號：115XA003226
土地坐落：澎湖縣西嶼鄉竹灣段2238, 2240地號共2筆

限公務用



列印人員：王柏榮



78

90

比例尺：1/600

原比例尺：1/500

查驗碼：115XA003226PIC190FB42333916424189FBD4AE7EE3

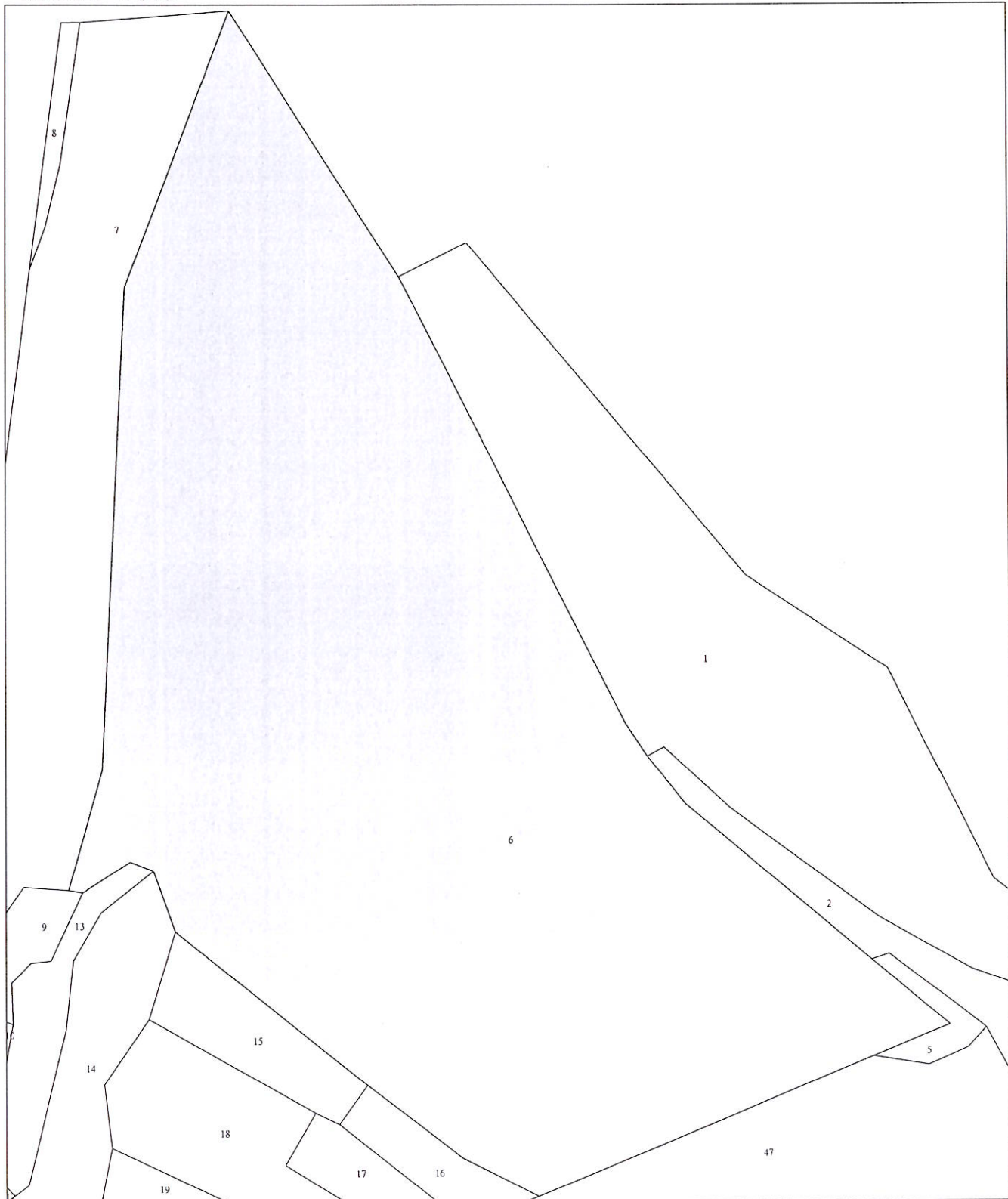
澎湖縣西嶼鄉地籍圖查詢資料

資料查詢時間：民國115年05月06日16時18分 收件號：115XA003226
土地坐落：澎湖縣西嶼鄉二崁北段6地號共1筆

限公務用



列印人員：王柏榮



澎湖縣地籍圖
45

澎湖縣地籍圖
88

比例尺：1/1200

原比例尺：1/500

查驗碼：115XA003226PIC190FB42333916424189FBD4AE7EE3

澎湖縣西嶼鄉地籍圖查詢資料

資料查詢時間：民國115年05月06日16時18分 收件號：115XA003226
土地坐落：澎湖縣西嶼鄉大池段2339地號共1筆

限公務用



列印人員：王柏榮



澎湖縣地籍圖

94

比例尺：1/2000

原比例尺：1/500

查驗碼：115XA003226PIC190FB42333916424189FBD4AE7EE3

澎湖縣西嶼鄉公墓空照圖（第一公墓）



地段	地號	面積	使用分區	使用地類別
合界段	139	7,430.21 m ²	森林區	殯葬用地
總計		7,430.21 m ²		

澎湖縣西嶼鄉公墓空照圖（第二公墓）



地段	地號	面積	使用分區	使用地類別
竹灣段	2238	3,048.01 m ²	風景區	殯葬用地
	2240	2,964.05 m ²		
總計		6,012.06 m ²		

澎湖縣西嶼鄉公墓空照圖（第三公墓）



地段	地號	面積	使用分區	使用地類別
二崁北段	6	22,420.02 m ²	風景區	殯葬用地
總計		22,420.02 m ²		

