

臺中市南屯區大興里簡易疏散避難地圖 Daxing Vil., Nantun District, Taichung City Simple Evacuation Map No.6600700-020(1/1)

防災資訊表
Information Table

災害通報單位
Notification Unit

臺中市災害應變中心 Taichung EOC
04-23811119#567

南屯區災害應變中心 Nantun District EOC
04-24752799

警察局第四分局 Police Department
04-23892110

消防局南屯分隊 Fire Bureau
04-24755946

1999臺中市民一碼通 Citizen Helpline
1999



防災資訊網站
Emergency Information website


- 經濟部水利署防災資訊服務網
Water Resources Agency, Ministry of Economic Affairs
<http://fhy2.wra.gov.tw/>
- 行政院農委會土石流防災資訊網
Debris Flow Disaster Prevention Information
<http://246.swcb.gov.tw/>
- NCDR災害情資網
National Science and Technology Center for Disaster Reduction
<http://ceocdss.ncdr.nat.gov.tw/>
- 臺中市政府水利局防災資訊網
Water Resources Bureau of Taichung City Government
<https://wrbeochi.taichung.gov.tw/TCSAFE/>

緊急聯絡人
Emergency Contact person

里長：李富堂
Chief of Daxing Vil. : LI,FU-TANG
電話 Tel : (04)24732789
手機 Phone Number : 0910-429789

避難收容處所
Emergency Shelter

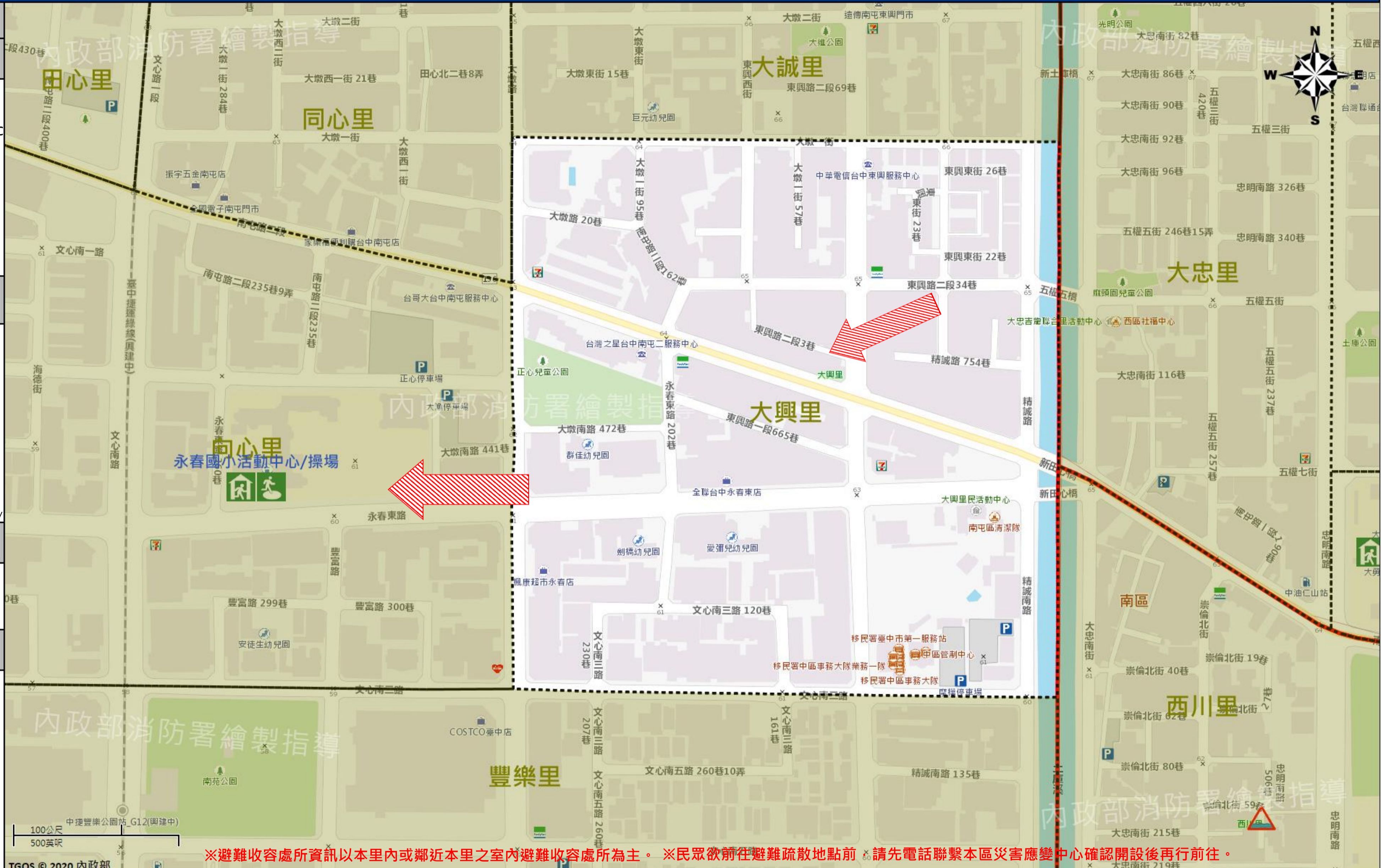
名稱：永春國小活動中心/操場  
地址：永春東路288號
聯絡人：施富凱
連絡電話：(04)24752799 #212
管理人：陳惠欣
連絡電話：(04)24757468 #730
收容面積：1176/8000平方公尺
容納人數：1750人



直升機停機處
Heliport Info

名稱：
轄區分隊(電話)：

南屯區區公所2020年6月製作
Made in Jun 2020 by Nantun District, Taichung City



※避難收容處所資訊以本里內或鄰近本里之室內避難收容處所為主。※民眾欲前往避難疏散地點前，請先電話聯繫本區災害應變中心確認開設後再行前往。

圖例 legend	防災 Disaster	道路 Road			設施 Facilities			界線 Administrative boundary
		避難疏散方向 Evacuation route	一般道路 Road	省道 Provincial Road	室外避難處所 Shelter	室內避難處所 Shelter	民生物資儲備處所 Material reserve	區行政界線 District level
	歷史淹水點位 History Flooding Point	縣道 County highway	快速道路 Expressway	醫療機構 Hospital	警察單位 Police station	消防單位 Fire agency	里行政界線 Village level	
	歷史坡地災害 History slope point	國道 Highway	臺灣鐵路 TRA	社福機構(身障) Disabled Persons	社福機構(老人) Elderly welfare institution	社福機構(兒少) Children welfare		
		臺灣高鐵 THSR		一般護理之家 Nursing Home	災害應變中心 Emergency Operation Center	直升機停機處 Heliport		